







ACHTERGROND VAN HET PLAN

-  Perimeter RPA
-  Kadaster
-  Gemeentegrenzen
-  Bebouwing
-  Wegennet
-  Water

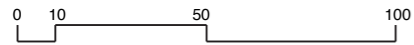
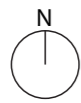
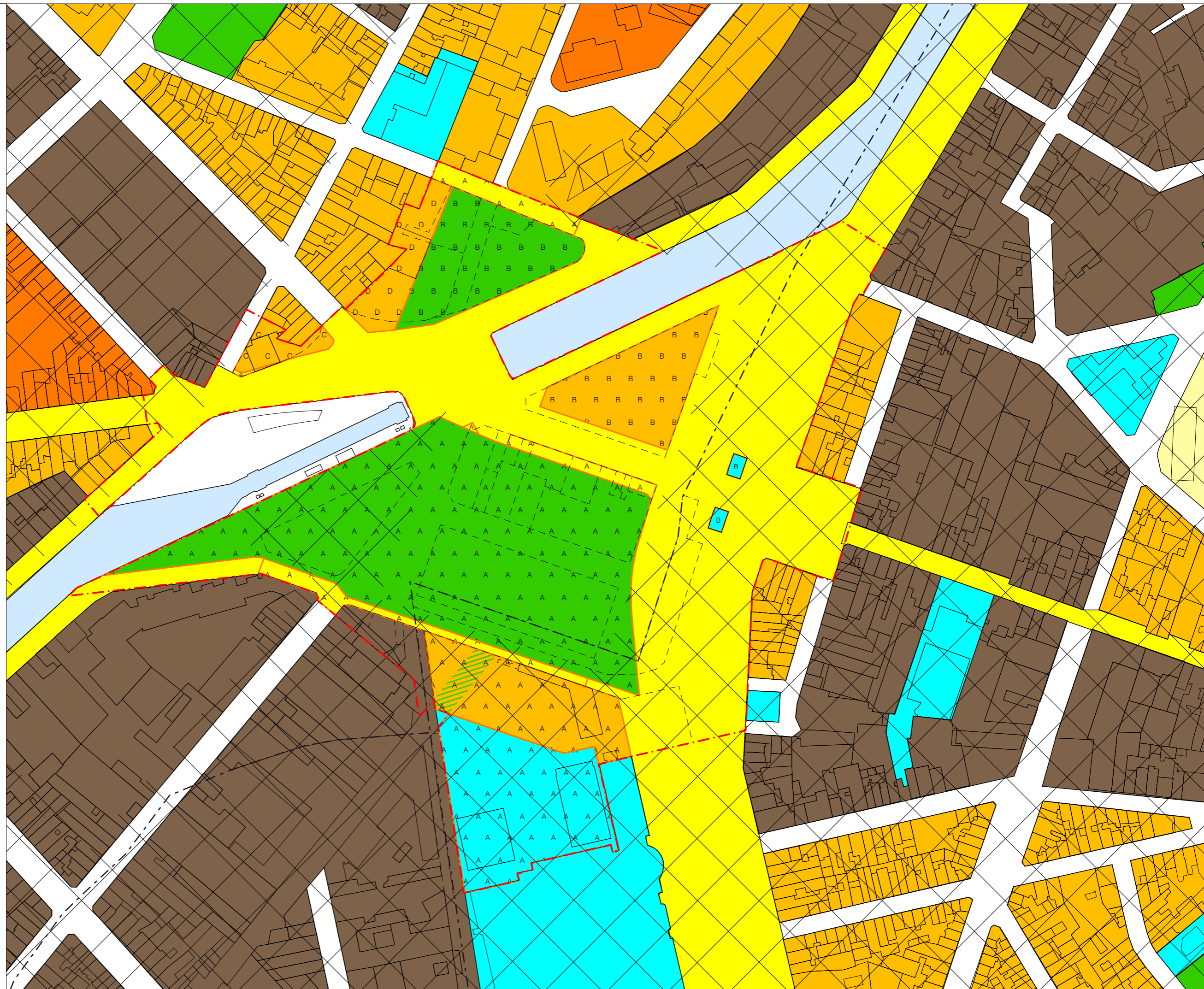
GBP

-  Structurende ruimte
-  Woongebied met residentieel karakter
-  Woongebied
-  Gemengd gebied
-  Sterk gemengd gebied
-  Administratiegebied
-  Gebied voor voorzieningen van collectief belang of voor openbare diensten
-  Parkgebied

 GCHEWS

Gebied met regelgevende voorschriften van het RPA

-  A A Structurende ruimte A
-  A A Woongebied A
-  B B Woongebied B
-  C C Woongebied C
-  D D Woongebied D
-  A A Gebied A voor voorzieningen van collectief belang of voor openbare diensten
-  B B Gebied B voor voorzieningen van collectief belang of voor openbare diensten
-  A A Parkgebied A
-  B B Parkgebied B
-  Parkgebied in overdruk



Achtergrond van het plan: bron Urbis

05/02/2019