

**Construisons  
ensemble la Région  
bruxelloise de demain**

**Samen bouwen aan  
het brussels Gewest  
van morgen**

**CAHIER DES CARTES  
PLAN RÉGIONAL  
DE DÉVELOPPEMENT  
DURABLE  
PRDD**

**VERZAMELING VAN KAARTEN  
GEWESTELIJK PLAN VOOR  
DUURZAME ONTWIKKELING  
GPDO**

be future  
be.brussels



RÉGION DE  
BRUXELLES-  
CAPITALE

BRUSSELS  
HOOFDSTEDELIJK  
GEWEST



**CAHIER DES CARTES**

VERZAMELING VAN KAARTEN

**PLAN RÉGIONAL DE DÉVELOPPEMENT DURABLE | PRDD**

GEWESTELIJK PLAN VOOR DUURZAME ONTWIKKELING | GPDO

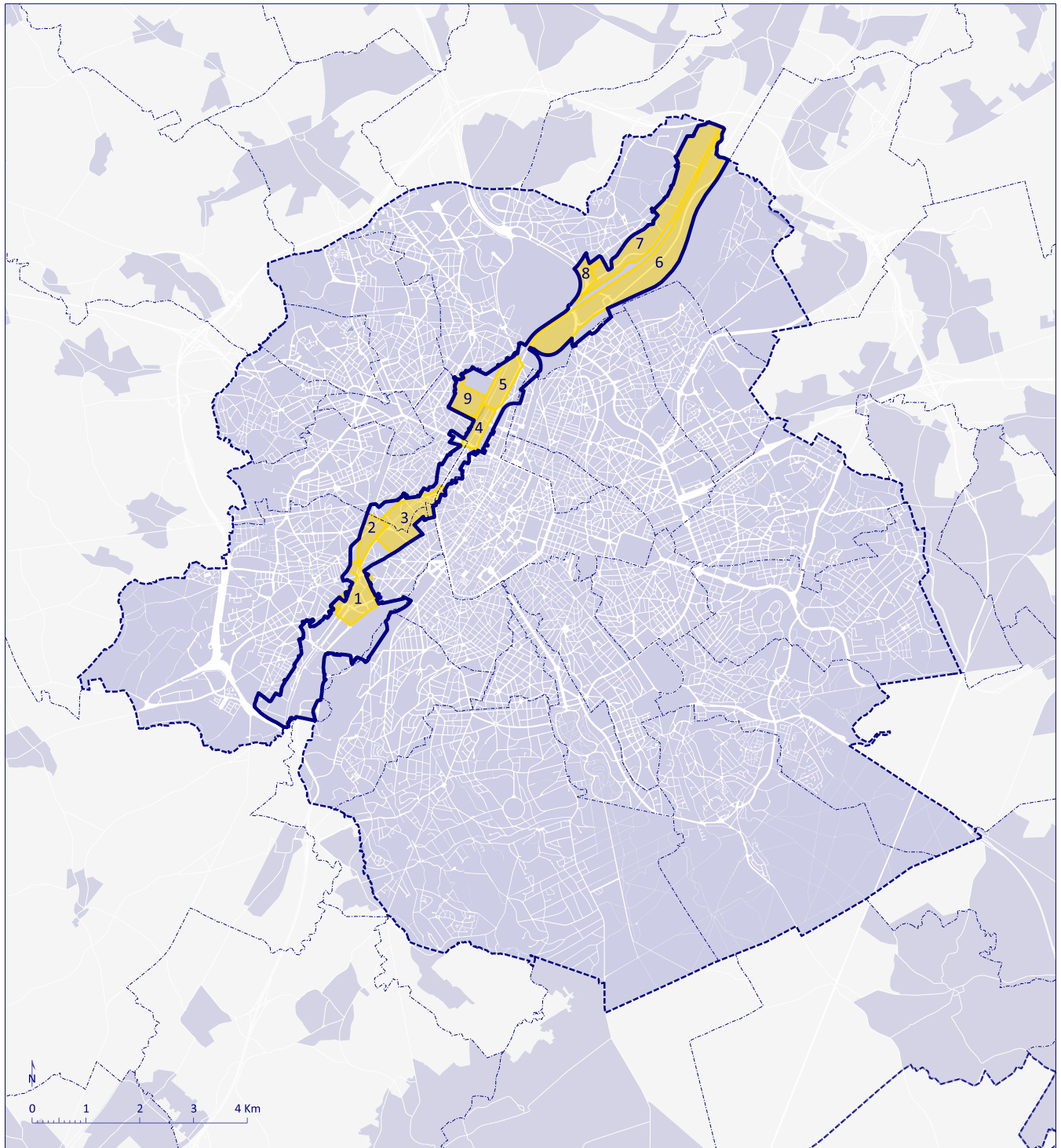


# TABLE DES MATIÈRES

## INHOUDSOPGAVE

TERRITOIRE DU CANAL - SITES PRIORITAIRES DE DÉVELOPPEMENT KANAALGEBIED PROJECTSITES - PRIORITAIRE ONTWIKKELINGSSITES	7
PÔLES DE DÉVELOPPEMENT PRIORITAIRE - PRIORITAIRE ONTWIKKELINGSSITES	8
PENTAGONE DE BRUXELLES - VIJFHOEK VAN BRUSSEL	9
PÔLES D'ÉCHELLE LOCALE - LOKALE POLEN	10
NOYAUX D'IDENTITÉ LOCALE - LOKALE IDENTITEITSKERN	11
ZONE DE REVITALISATION URBAINE 2016 - ZONE VOOR STEDELIJKE HERWAARDERING 2016	12
ZONES PATRIMONIALES - ERFGOEDGEBIEDEN	13
PATRIMOINE EMBLÉMATIQUE - ICONISCH ERFGOED	14
RÉSEAU D'AXES STRUCTURANTS PATRIMONIAUX - NETWERK VAN STRUCTURERENDE ERFGOEDASSEN	16
ZONES DE VERDOIEMENT - VERGROENINGSZONES	17
ÉLÉMENTS DU MAILLAGE VERT - GROEN NETWERK	18
PROTECTION DE LA BIODIVERSITÉ - BESCHERMING VAN DE BIODIVERSITEIT	19
MAILLAGE BLEU - BLAUW NETWERK	20
RENFORCEMENT DES ESPACES OUVERTS À L'ÉCHELLE MÉTROPOLITAINE VERSTERKING VAN OPEN RUIMTES OP EEN GROOTSTEDELIJKE SCHAAL	21
AXES DE DÉVELOPPEMENT ÉCONOMIQUE - ECONOMISCHE ONTWIKKELINGSASSEN	22
PÔLES DE COMPÉTITIVITÉ ET CAMPUS UNIVERSITAIRES COMPETITIVITEITSPOLEN EN UNIVERSITEITSCAMPUSSEN	23
ZONE D'ÉCONOMIE URBAINE STIMULÉE - ZONE VAN ECONOMISCHE UITBOUW IN DE STAD	24
RÉSEAU STRUCTURANT DE TRANSPORT EN COMMUN - STRUCTUREREND OPENBAAR VERVOERSNET	25
PARKING DE TRANSIT - OVERSTAPPARKING	26
RÉSEAU STRUCTURANT DE VOIRIES - STRUCTUREREND WEGENNET	27
AXES PÉNÉTRANTS - INVALSWEGEN	28
RÉSEAUX CYCLABLES - STRUCTUREREND FIETSNET	29





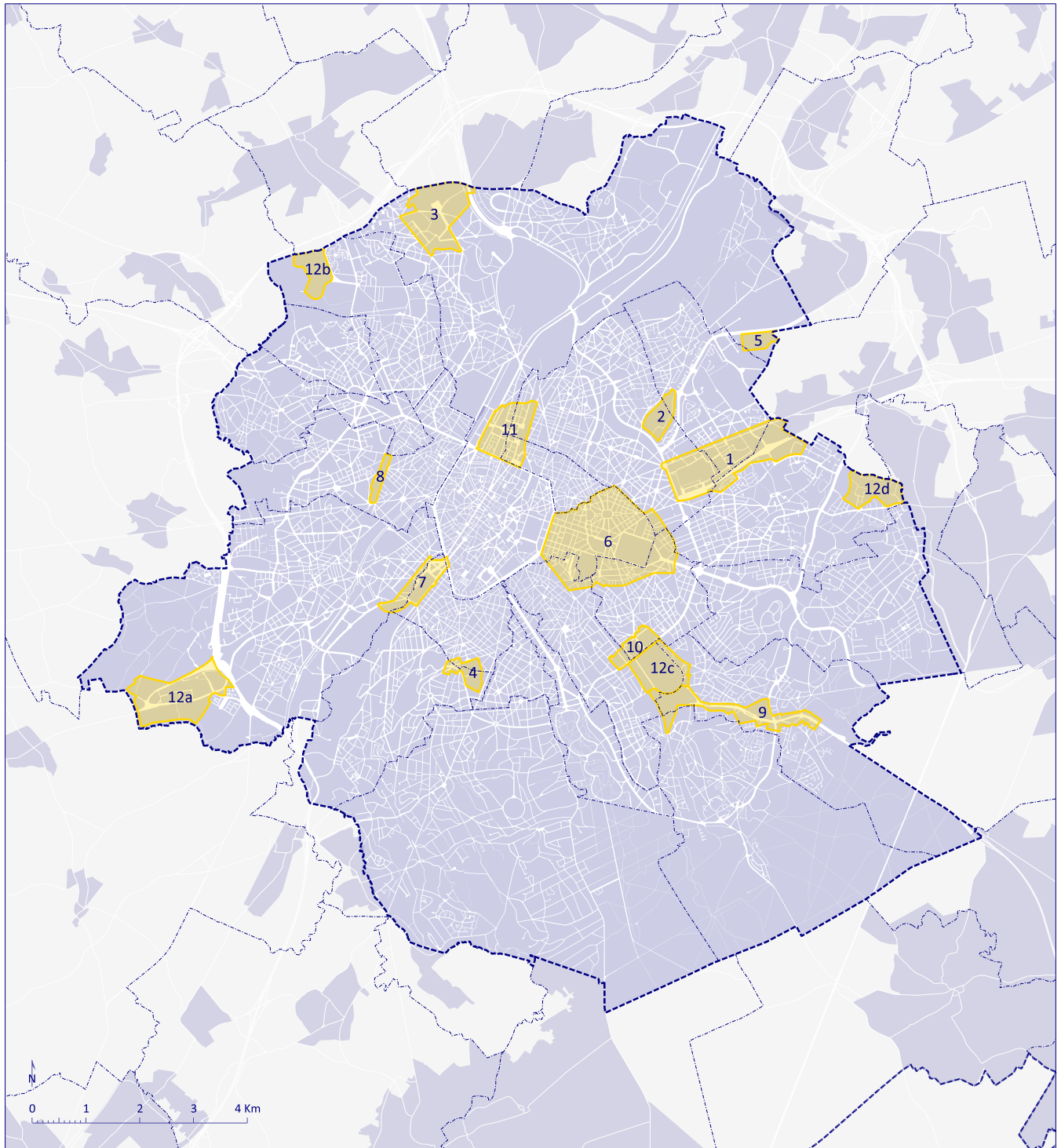
### Territoire du Canal - Sites prioritaires de développement

Limite régionale		Gewestgrens
Limite communale		Gemeentegrens
Réseau viaire		Wegennet
<b>Territoire du Canal Sites prioritaires de développement</b>		<b>Kanaalgebied Prioritaire ontwikkelingsites</b>
Bassin de Biestebroeck	1	Biestebroekdok
Site Birmingham	2	Birminghamzone
Quartier Heyvaert	3	Heyvaertwijk
Bassin Béco	4	Becodok
Bassin Vergote	5	Vergotedok





1

### Kanaalgebied Projectsites - Prioritaire ontwikkelingsites

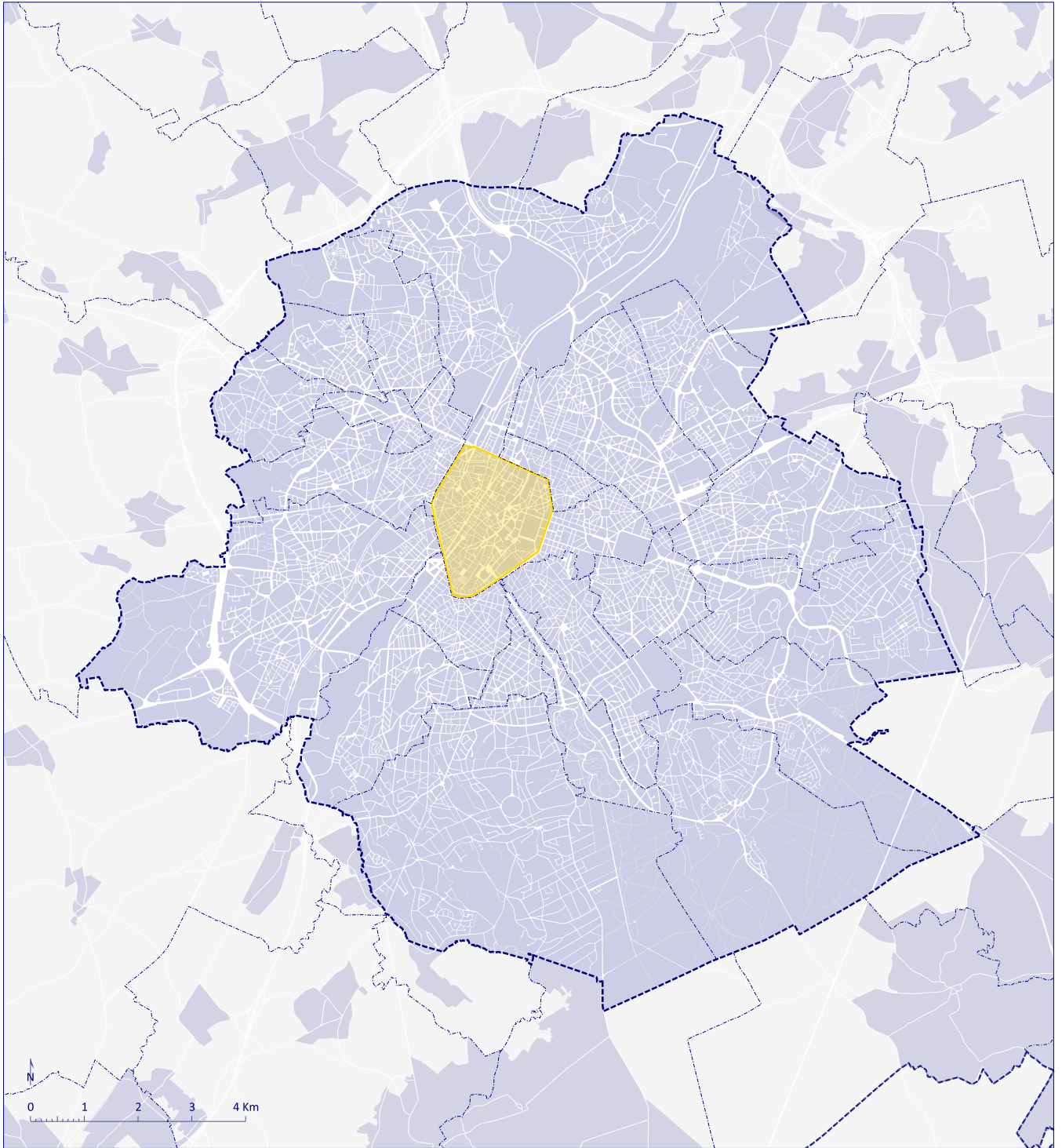
Avant-port	6	De voorhaven
Schaerbeek-Formation	7	Schaerbeek-Vorming
ZIR 4	8	GGB 4
Tour & Taxis	9	Thurn & Taxis







## Pôles de développement prioritaire 2 Prioritaire ontwikkelingsites

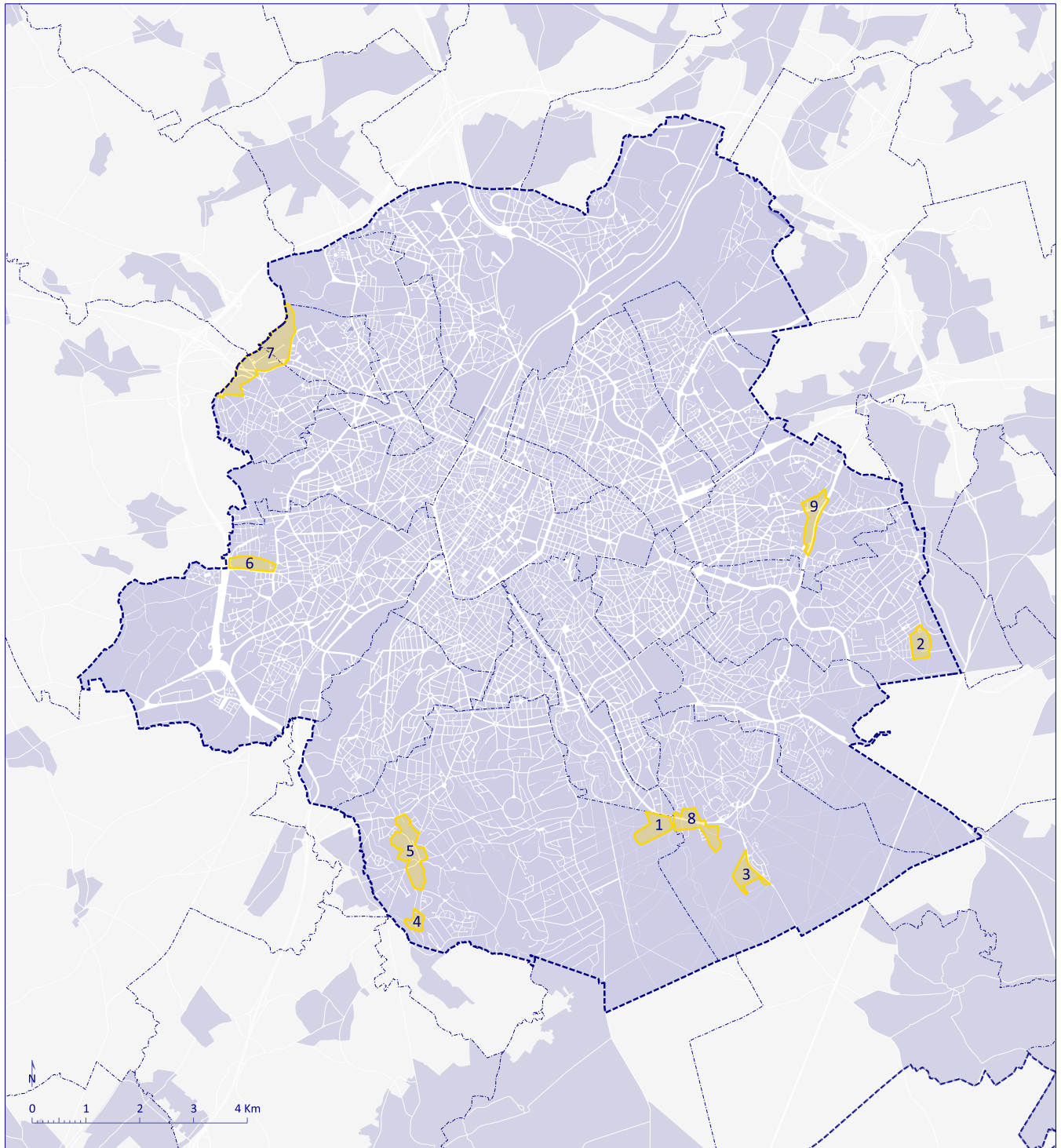
Limite régionale		Gewestgrens	Quartier européen	6	Europese Wijk
Limite communale		Gemeentegrens	Quartier du Midi	7	Zuidwijk
Réseau viaire		Wegennet	Gare de l'Ouest	8	Weststation
<b>Pôles prioritaires</b>		<b>Prioritaire ontwikkelingsites</b>	Delta Hermann-Debroux	9	Delta Hermann-Debroux
Reyers	1	Reyers	Casernes d'Etterbeek et d'Ixelles	10	Kazernes van Etterbeek en Elsene
Josaphat	2	Josaphat	Quartier Nord	11	Noordwijk
Heysel	3	Heysel	Campus Erasme	12a	Erasmuscampus
Prisons de Saint-Gilles et de Forest	4	Gevangenis van Sint-Gillis en Vorst	Campus Laarbeek	12b	Laarbeekcampus
Ancien site OTAN	5	Voormalige NAVO-site	Campus Plaine	12c	Pleincampus
			Campus Woluwe	12d	Woluwecampus





### Pentagone de Bruxelles 3 Vijfhoek van Brussel

- |                        |   |                      |
|------------------------|---|----------------------|
| Limite régionale       |  | Gewestgrens          |
| Limite communale       |  | Gemeentegrens        |
| Réseau viaire          |  | Wegennet             |
| Pentagone de Bruxelles |  | Vijfhoek van Brussel |

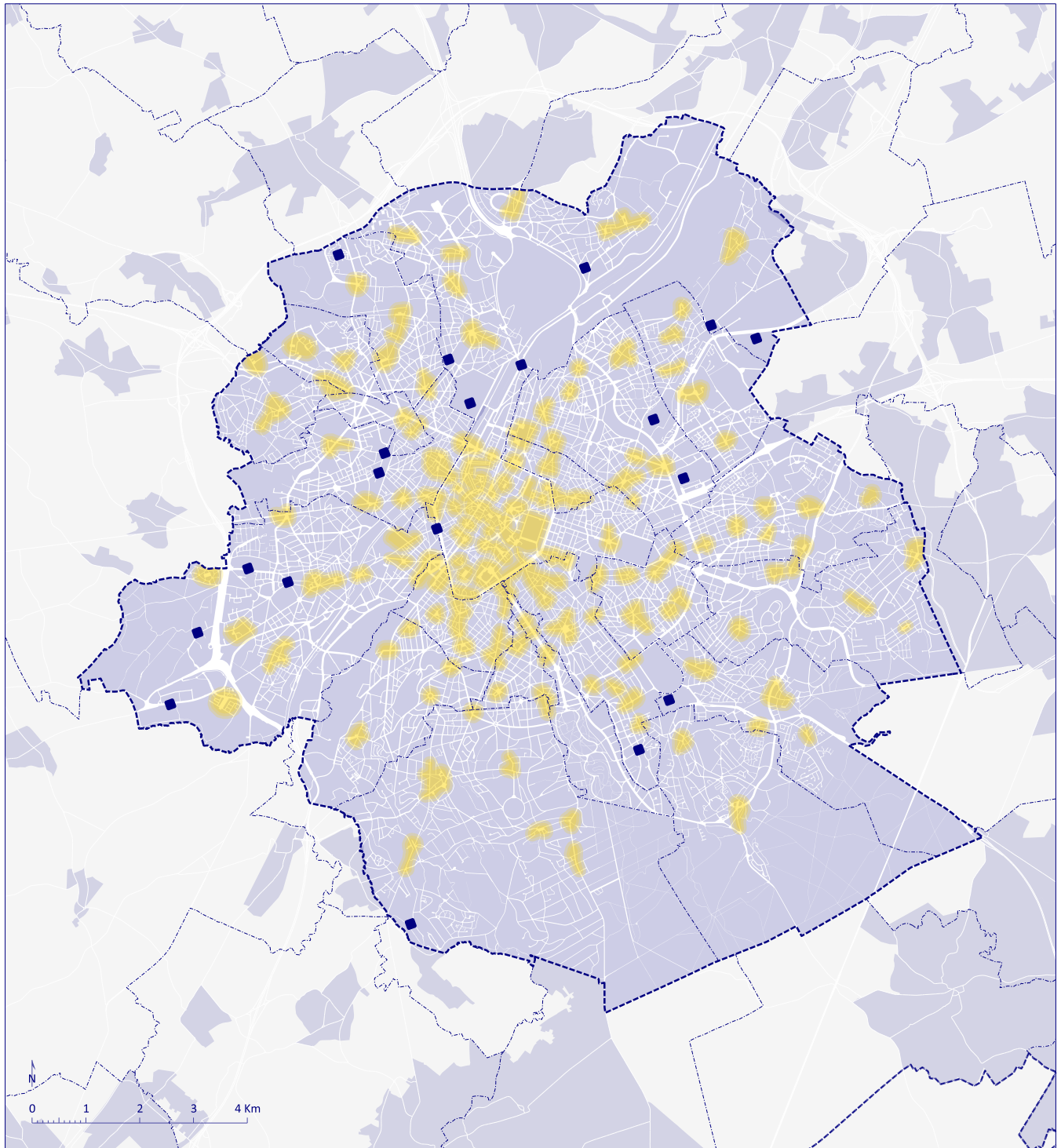


## Pôles d'échelle locale 4 Lokale polen

Limite régionale		Gewestgrens
Limite communale		Gemeentegrens
Réseau viaire		Wegennet

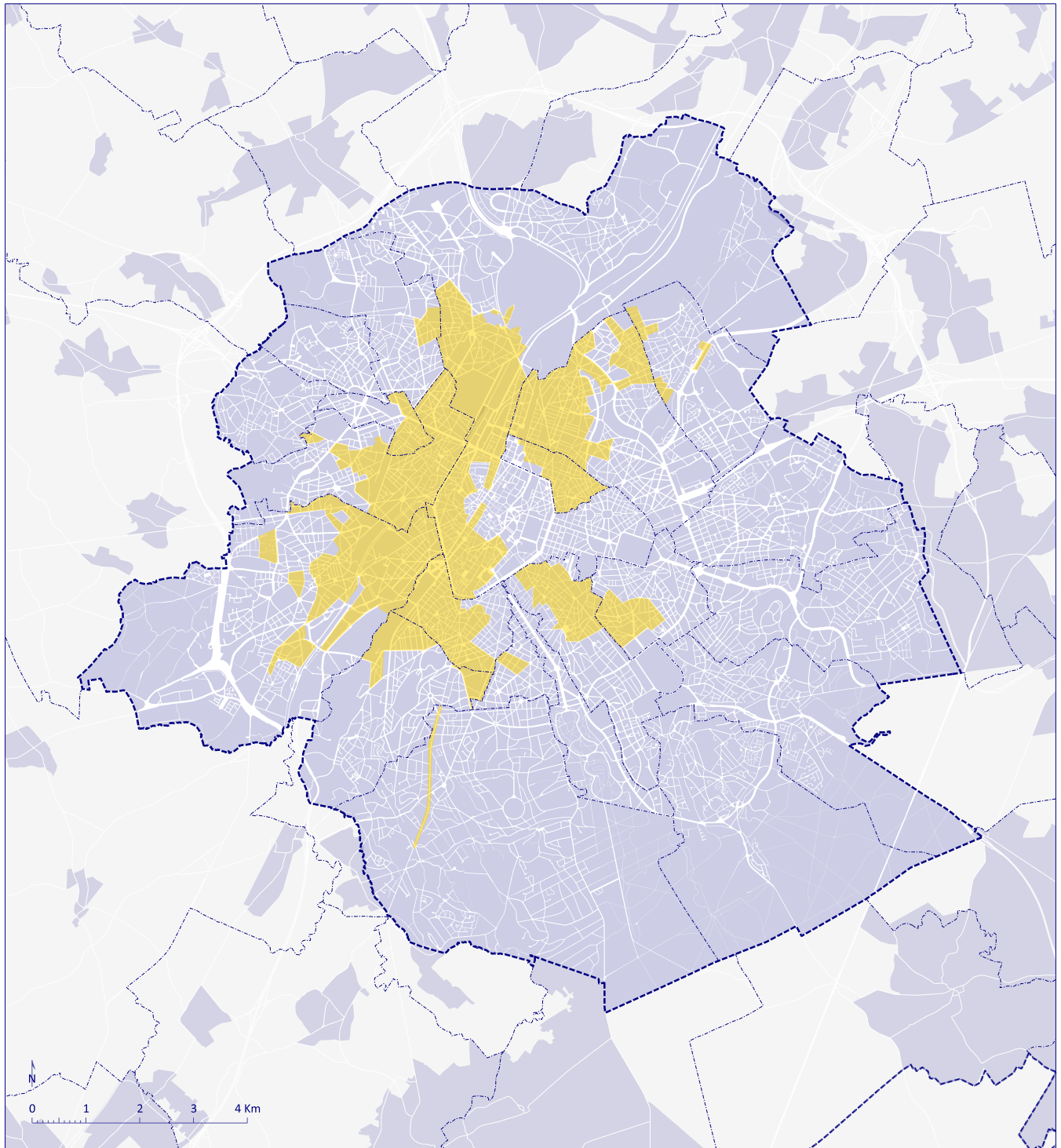
Porte d'Ostende	7	Oostendse Poort
Gare de Boitsfort	8	Station Bosvoorde
Roodebeek	9	Roodebeek

Pôle d'échelle locale		Polen in de tweede kroon
Hippodrome de Boitsfort	1	Hippodroom van Bosvoorde
Dame Blanche	2	Witte Vrouwen
Plateau de la Foresterie	3	Vorsterieplateau
Moensberg	4	Moensberg
Calevoet	5	Kalevoet
Westland	6	Westland







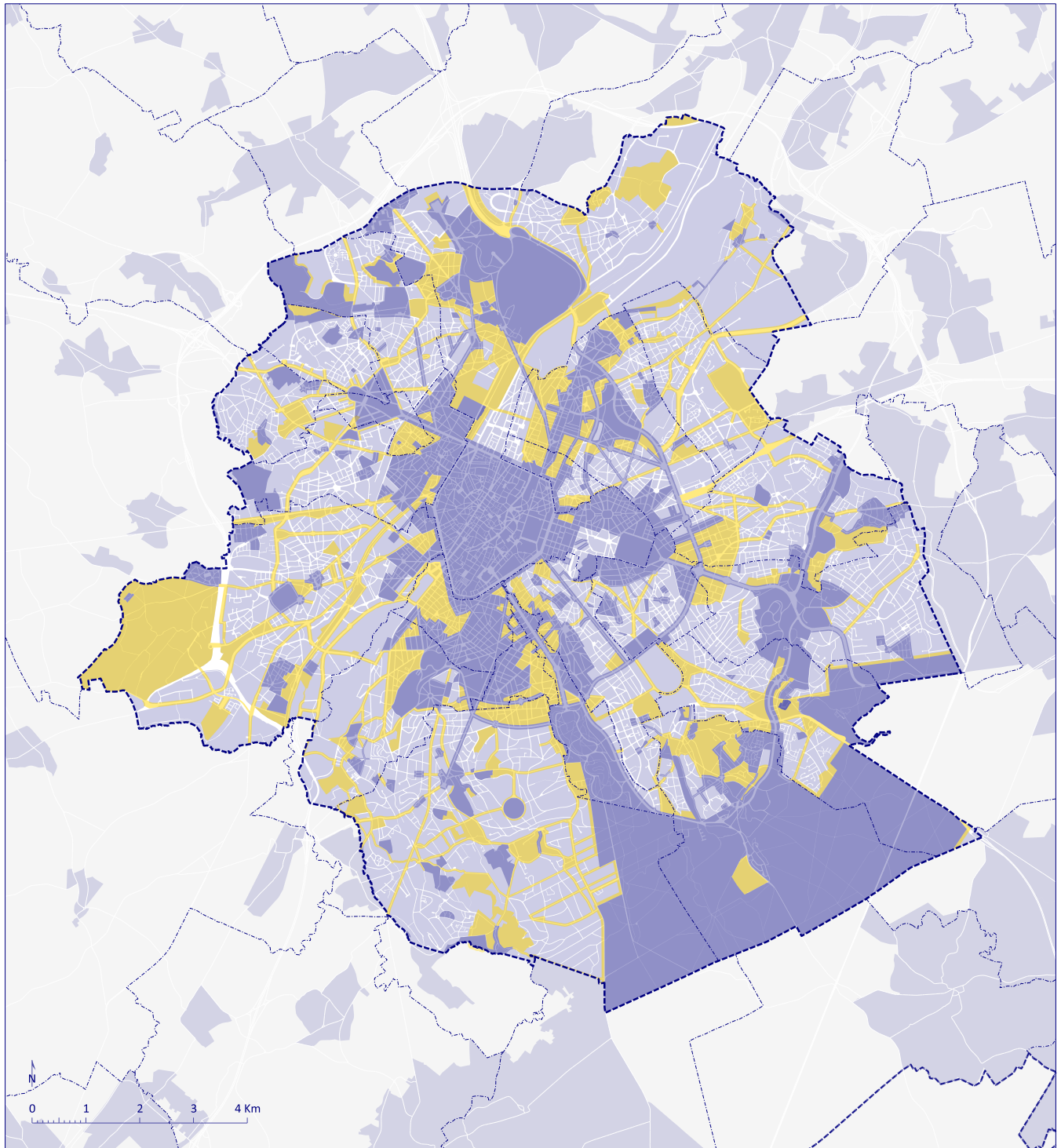
## Noyaux d'identité locale 5 Lokale identiteitskern

Limite régionale		Gewestgrens
Limite communale		Gemeentegrens
Réseau viaire		Wegennet
Noyau d'identité locale		Lokale identiteitskern
Noyau d'identité locale à créer		Te creëren lokale identiteitskern




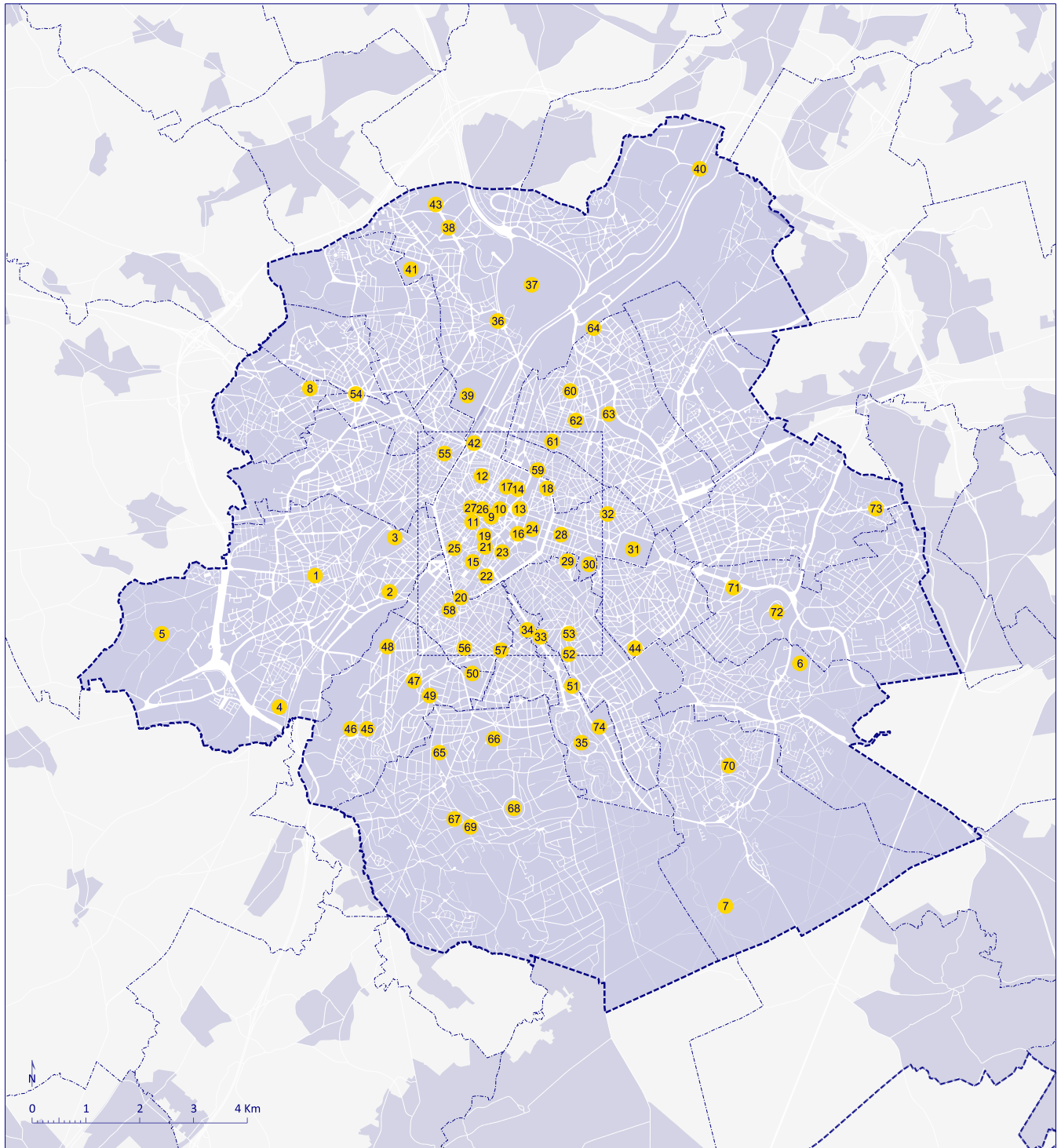
**Zone de revitalisation urbaine 2016    6    Zone voor stedelijke herwaardering 2016**

- |  |   |  |
|--|---|--|
| Limite régionale                         |  | Gewestgrens                            |
| Limite communale                         |  | Gemeentegrens                          |
| Réseau viaire                            |  | Wegennet                               |
| ZRU 2016<br>(arrêté du 10 novembre 2016) |  | ZSH 2016<br>(besluit 10 november 2016) |





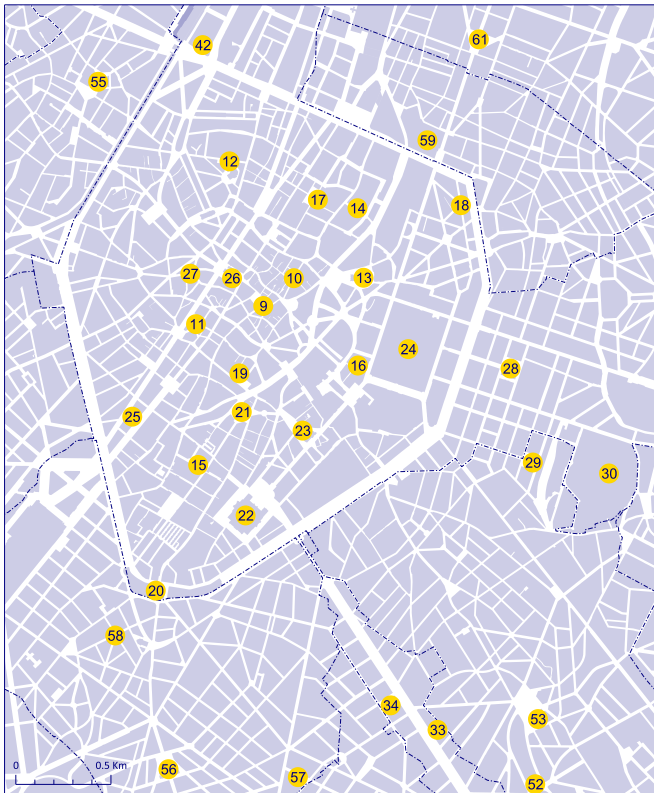
## Zones patrimoniales 7 Erfgoedgebieden

Limite régionale		Gewestgrens
Limite communale		Gemeentegrens
Réseau viaire		Wegennet
Projet de Périmètre d'embellissement et de mise en valeur du patrimoine		perimeter voor verfraaiing en herwaardering van het erfgoed
Zone d'intérêt culturel, historique, esthétique ou d'embellissement - ZICHEE (PRAS)		Gebied van culturele, historische of esthetische waarde of voor stadsverfraaiing - GCHEWS (GBP)



## Patrimoine emblématique 8 Iconisch erfgoed

Limite régionale		Gewestgrens
Limite communale		Gemeentegrens
Réseau viaire		Wegennet



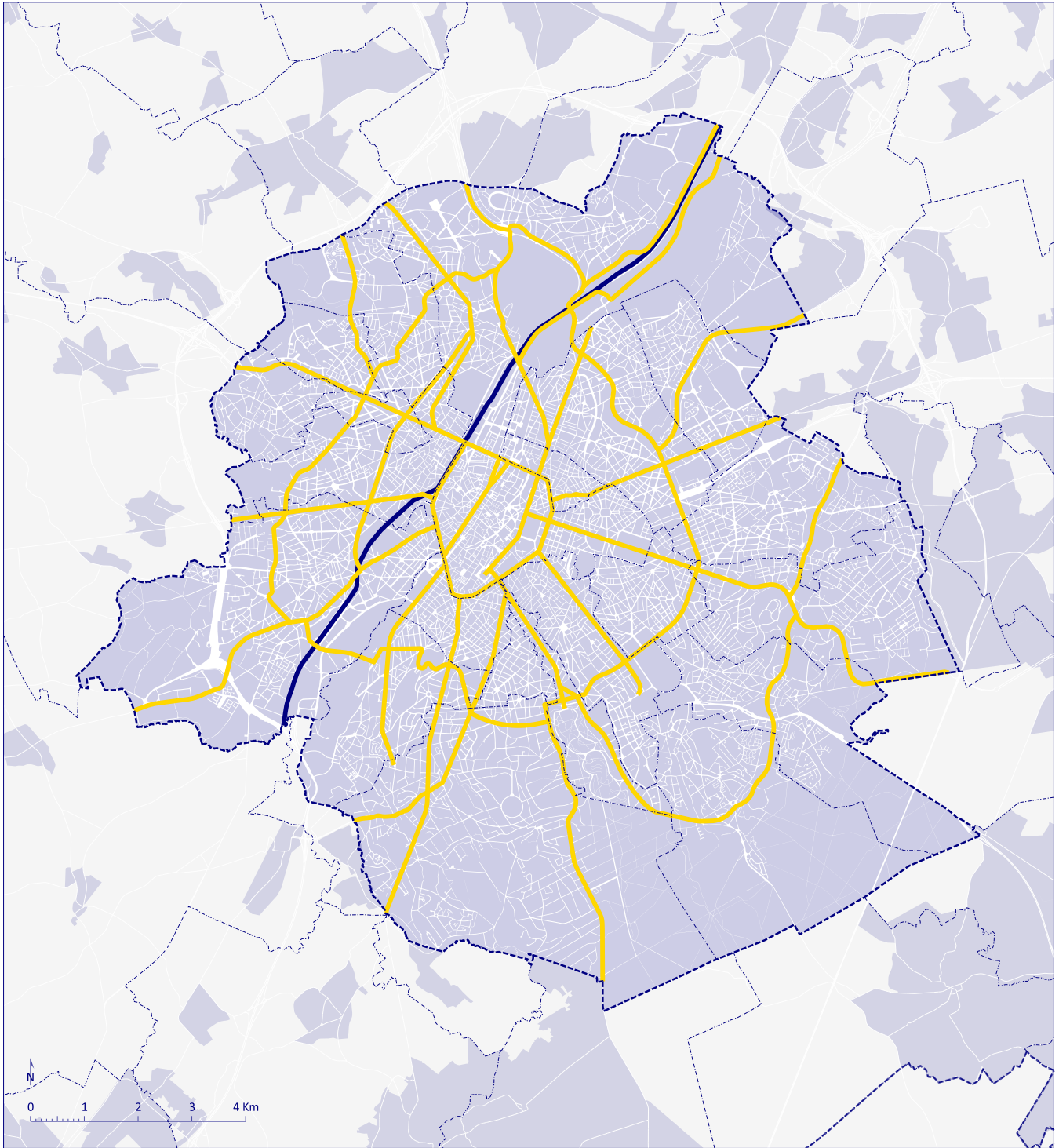
### Liste du patrimoine emblématique

Eglise Sts Pierre et Guidon, Maison d'Erasmus et Béguinage	1
Ecole vétérinaire de Cureghem	2
Abattoirs d'Anderlecht	3
Campus CERIA/COOVI	4
Neerpede	5
Val-Duchesse	6
Forêt de Soignes	7
Cité Moderne	8
Grand Place et rues avoisinantes	9
Galleries royales St-Hubert	10
Eglise N.D. de Bon Secours et rue Marché au Charbon	11
Quartier du Béguinage	12
Cathédrale des Sts Michel et Gudule	13
Magazins Waucquez	14
Ecole communale de la rue St-Ghislain	15
Palais des Beau-Arts	16
Place des Martyrs	17
Place des Barricades	18
Première enceinte (rue de Villers)	19
Porte de Hal	20
Eglise ND de la Chapelle	21
Palais de Justice	22
Le Sablon	23
Quartier autrichien	24
Palais du Midi	25
Palais de la Bourse	26
Halles St-Géry	27
Square Frère-Orban	28
Place du Luxembourg	29

### Lijst van het iconisch erfgoed

St.-Pieter en St.-Guidokerk, Erasmushuis en Begijnhof	1
Veeartsenijschool van Kureghem	2
Slachthuizen van Anderlecht	3
Campus CERIA/COOVI	4
Neerpede	5
Hertoginnedal	6
Zoniënwoud	7
Moderne Wijk	8
Grote Markt en omliggende straten	9
Koninklijke St.-Hubertusgalerijen	10
O.L.V. van Bijstandkerk en Kolenmarkt	11
Begijnhofwijk	12
St.-Michiels en St.-Goedelekathedraal	13
Waucquezgebouw	14
Gemeenteschool in de St.-Gisleinstraat	15
Paleis voor Schone Kunsten	16
Martelaarsplein	17
Barricadenplein	18
Eerste omwalling (Villerstraat)	19
Hallepoort	20
Kapellekerk	21
Justitiepaleis	22
De Zavel	23
Oostenrijkse Wijk	24
Zuidpaleis	25
Beurspaleis	26
St.-Gorikshallen	27
Frère-Orbansquare	28
Luxemburgplein	29




Parc Léopold	30	Leopoldpark
Parc et Musées du Cinquantenaire	31	Jubelpark en musea
Quartier des squares	32	Wijk van de squares
Hôtel Solvay	33	Huis Solvay
Hôtel Tassel	34	Huis Tassel
Bois de la Cambre	35	Ter Kamerenbos
Eglise N.D. de Laeken et ses abords	36	O.L.V. kerk van Laken en omgeving
Domaine royal de Laeken	37	Koninklijk domein van Laken
Atomium	38	Atomium
Site de Tour et Taxis	39	Site van Thurn en Taxis
Pont de Buda	40	Budabrug
Hôpital Brugmann et Fondation Médicale Reine Elisabeth	41	Brugmann-ziekenhuis en de Geneeskundige Stichting Koningin Elisabeth
Garage Citroën	42	Citroën garage
Palais de l'Exposition de 1935 sur le plateau du Heysel	43	Tentoonstellingspaleizen van 1935 Heizelvlakte
Casernes boulevard Général Jacques	44	Kazernes Generaal Jacqueslaan
Maison communale de Forest	45	Gemeentehuis van Vorst
Abbaye de Forest	46	Abdij van Vorst
Parcs Duden, de Forest et square Lainé	47	Dudenpark, Vorstpark en Lainésquare
Ancienne brasserie Wielemans-Ceupens	48	Voormalige brouwerij Wielemans-Ceupens
Eglise St Augustin	49	St.-Augustinuskerk
Prisons de Forest et de St-Gilles	50	Gevangenissen van Vorst en St.-Gillis
Abbaye de La Cambre et ses jardins	51	Ter Kamerenabdij en tuinen
Etangs d'Ixelles	52	Vijvers van Elsene
Flagey	53	Flagey
Basilique de Koekelberg et Parc Elisabeth	54	Basiliek van Koekelberg en Elisabeth park
Eglise St Jean-Baptiste	55	St.-Jan-Baptistkerk
Hôtel de Ville de St-Gilles	56	Stadhuis van St.-Gillis
Musée Horta	57	Hortamuseum
Rue Vanderschrik	58	Vanderschrikstraat
Jardin Botanique, bâtiment et parc	59	Kruidtuin, gebouw en park
Hôtel communal de Schaerbeek	60	Gemeentehuis van Schaarbeek
Eglise royale Ste Marie	61	Koninklijke-St.-Mariakerk
Ecoles communales des rues Josaphat et de la Ruche	62	Gemeentescholen in de Josaphat en de Bijenkorfstraat
Parc Josaphat et avenue L. Bertrand	63	Josaphatpark en L. Bertrandlaan
Gare de Schaerbeek	64	Schaarbeek Station
Square Coghen	65	Coghen square
Maison Van Buuren et jardin	66	Huis en tuin Van Buuren
Bloemenwerf	67	Bloemenwerf
Observatoire royal	68	Koninklijke Sterrenwacht
Cimetière du Dieweg	69	Begraafplaats van de Dieweg
Cités-jardins Floréal et le Logis	70	Tuinwijken Floreal en Le Logis
Palais Stoclet et avenue de Tervueren	71	Huis Stoclet en Tervurenlaan
Parc de Woluwé	72	Woluwepark
Cité-jardin du Kapelleveld	73	Tuinwijk Kappelleveld
Université Libre de Bruxelles	74	"Université Libre de Bruxelles"



**Réseau d'axes structurants patrimoniaux**

**9**

**Netwerk van structurerende erfgoedassen**

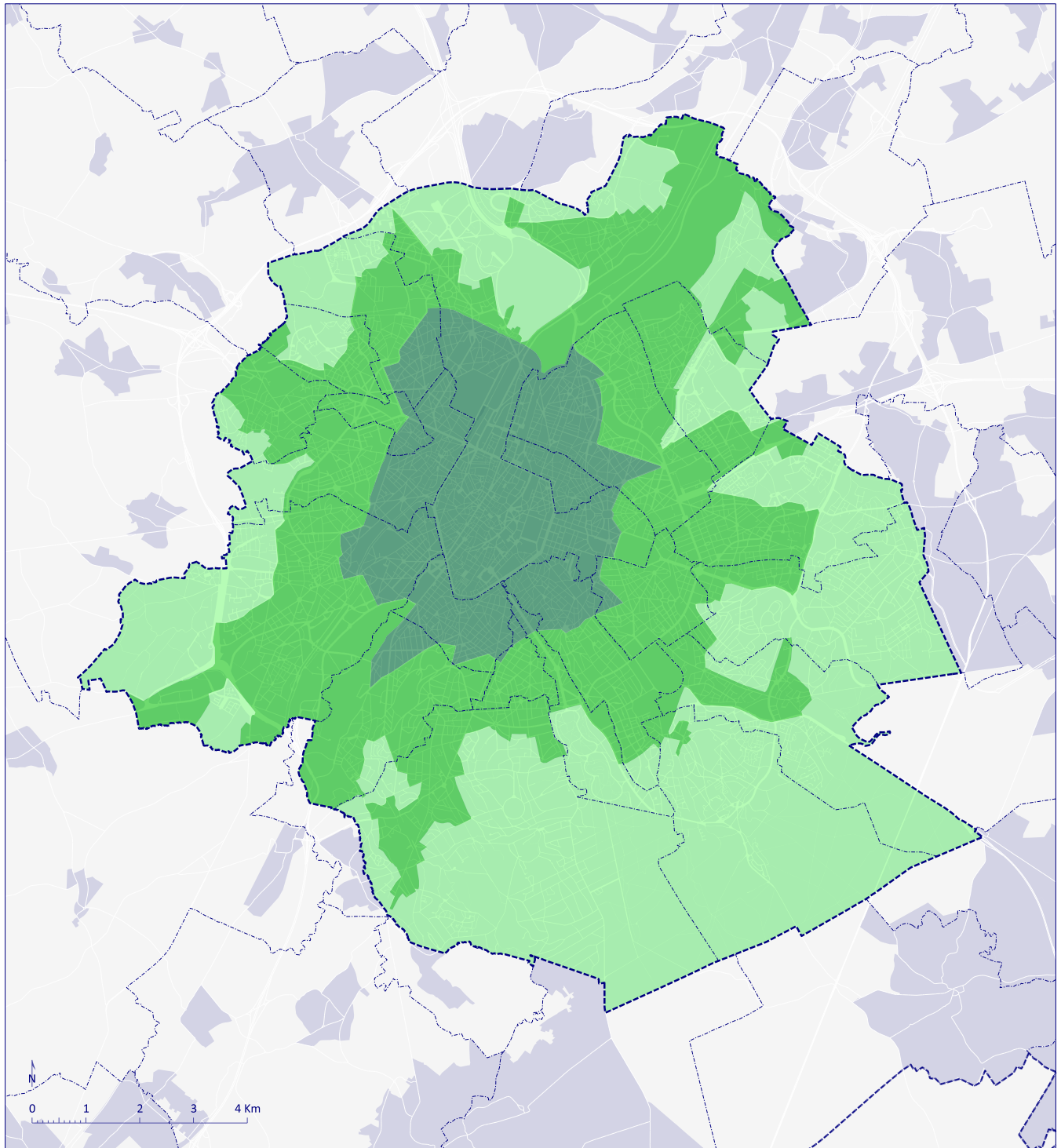
- |                  |   |               |
|------------------|---|---------------|
| Limite régionale |  | Gewestgrens   |
| Limite communale |  | Gemeentegrens |
| Réseau viaire    |  | Wegennet      |

**Réseau d'axes structurants patrimoniaux**




**Netwerk van structurerende erfgoedassen**

- |                 |   |                   |
|-----------------|---|-------------------|
| Axe structurant |  | Structurerende as |
| Canal           |  | Kanaal            |





## Zones de verdoiemment 10 Vergroeningszones

Limite régionale		Gewestgrens
Limite communale		Gemeentegrens
Réseau viaire		Wegennet

### Zones de verdoiemment

Zone prioritaire de verdoiemment



Zone de renforcement du caractère vert des intérieurs d'îlot



Zone de protection de la ville verte de seconde couronne

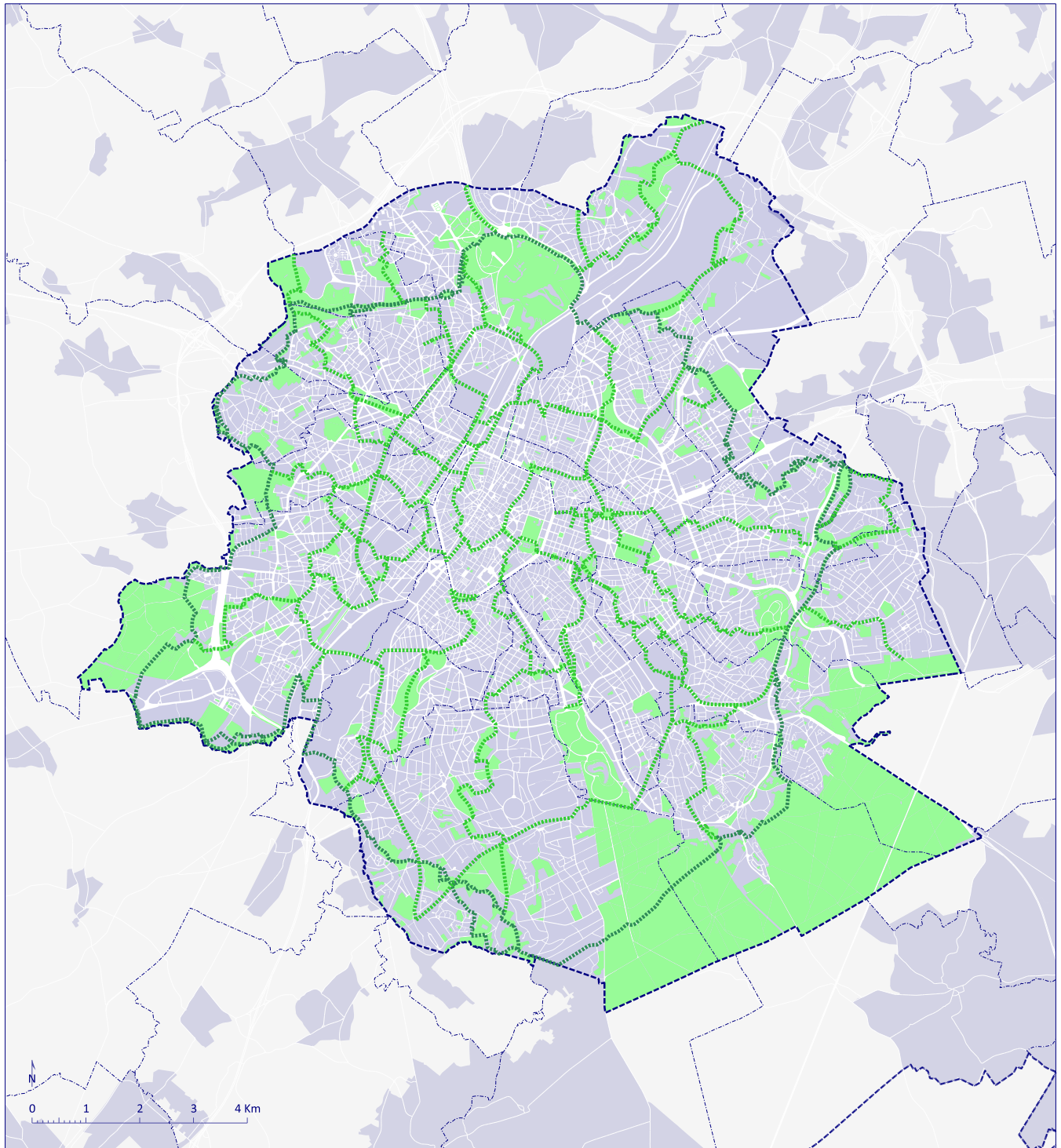


### Vergroeningszones







Prioritaire zone voor begroening

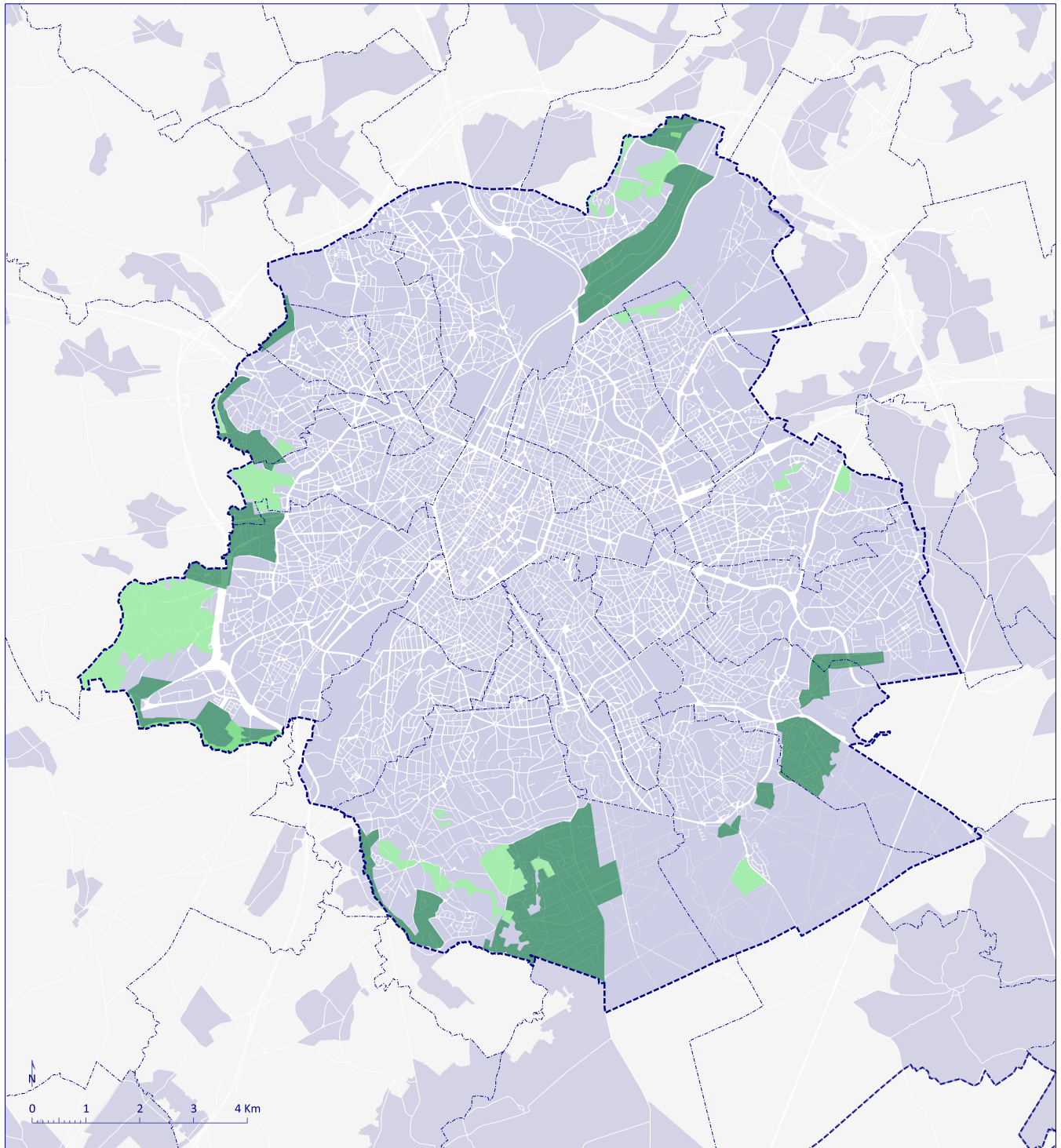
Zone met versterking van het groene karakter van de binnenterreinen van bouwblokken

Zone met bescherming van de groene stad in de tweede kroon



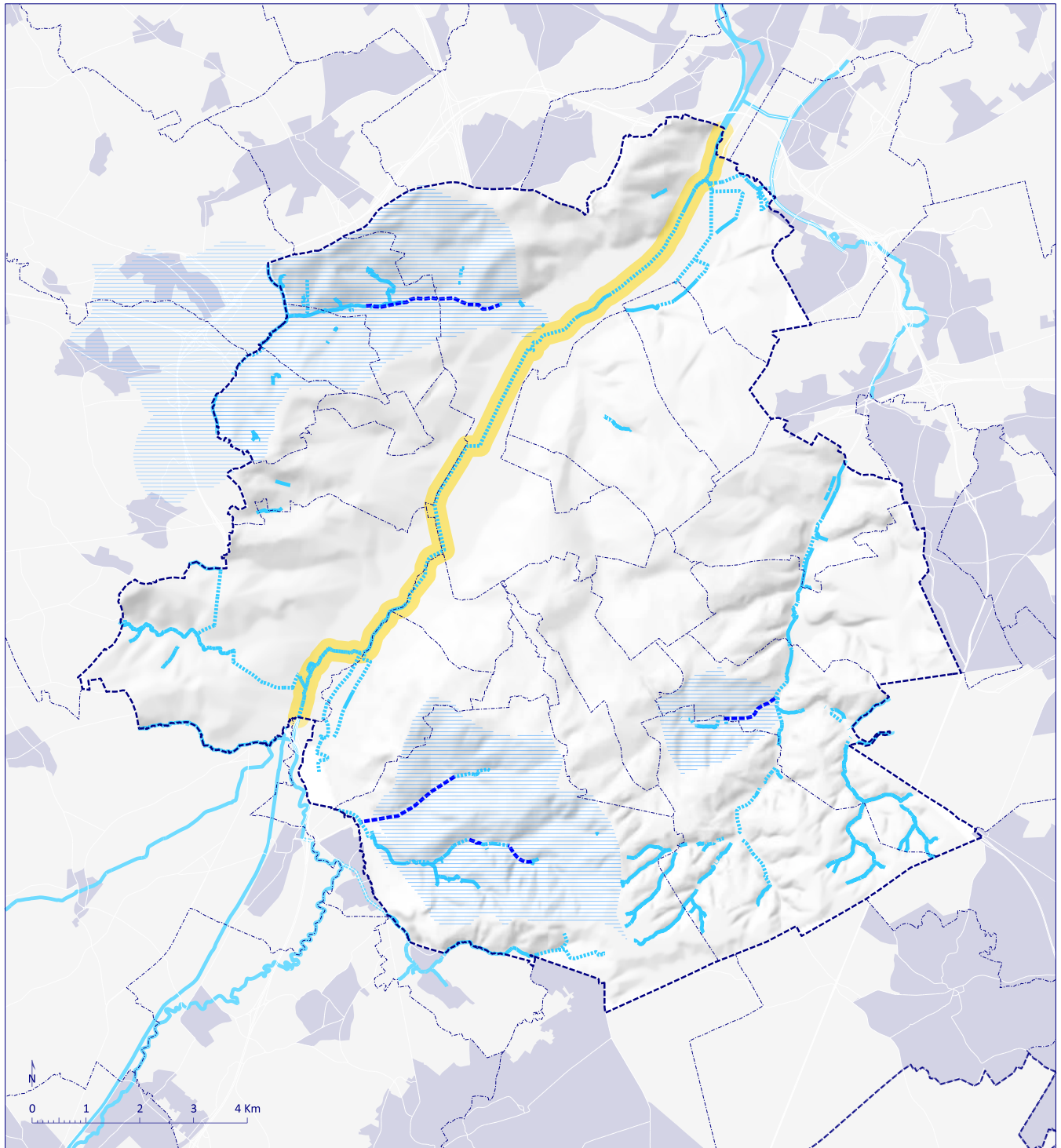
## Éléments du Maillage vert 11 Groen netwerk

Limite régionale		Gewestgrens
Limite communale		Gemeentegrens
Réseau viaire		Wegennet
Zones vertes (PRAS)		Groengebieden (GBP)
Promenade verte		Groene wandeling
Continuité verte		Groene verbinding



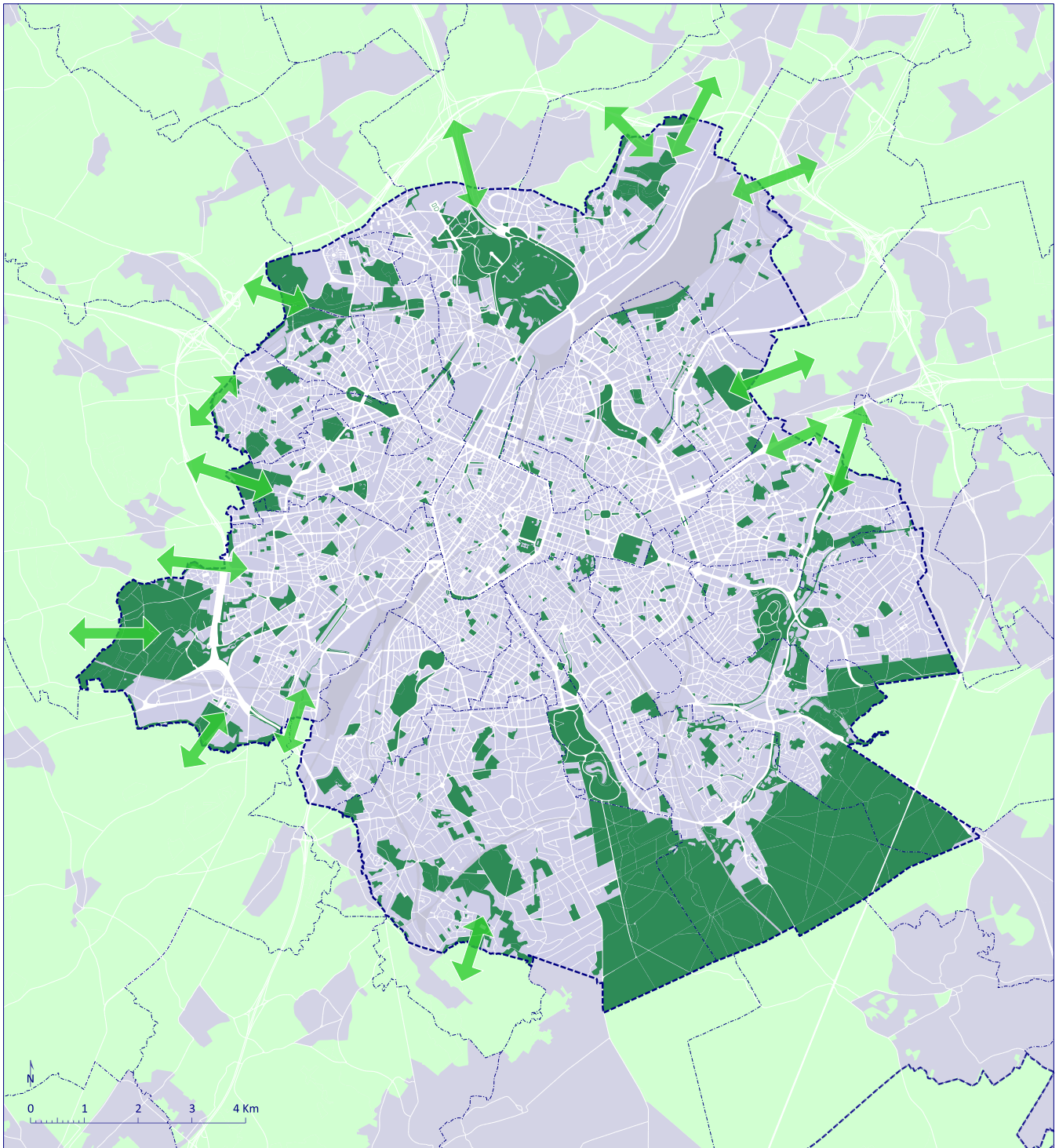
## Protection de la biodiversité 12 Bescherming van de biodiversiteit

Limite régionale		Gewestgrens
Limite communale		Gemeentegrens
Réseau viaire		Wegennet
Renforcement de la connectivité du réseau écologique		Versterking van de connectiviteit van het ecologische netwerk
Sites semi-naturels à protéger et revaloriser		Te beschermen en op te waarderen half-natuurlijke gebieden



### Maillage bleu 13 Blauw netwerk







Limite régionale		Gewestgrens		Heraansluiting van waterlopen
Limite communale		Gemeentegrens		Prioritaire zone voor de heraansluiting van waterlopen
Réseau viaire		Wegennet		Zone voor de herwaardering en de integratie van de Zenne in de stad
Cours d'eau à ciel ouvert		Open Waterloop		
Cours d'eau voûtés		Overwelfde waterloop		
Etangs		Vijvers		
		Reconnexion des cours d'eau		
		Zone prioritaire pour la reconnexion des cours d'eau		
		Zone de revalorisation et intégration urbaine de la Senne		

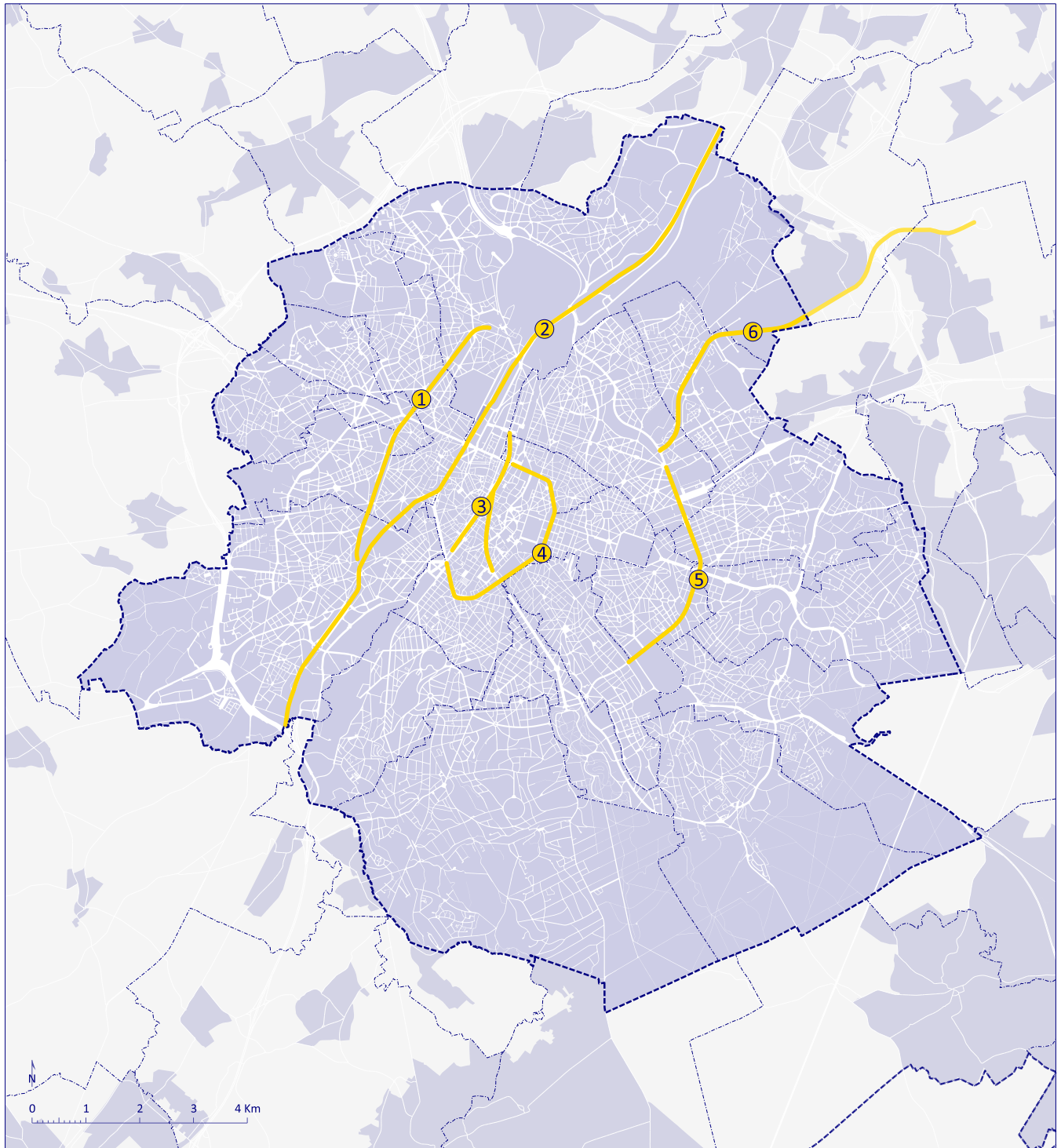


### Renforcement des espaces ouverts à l'échelle métropolitaine




14

### Versterking van open ruimtes op een grootstedelijke schaal

Limite régionale		Gewestgrens
Limite communale		Gemeentegrens
Réseau viaire		Wegennet
Zones vertes (PRAS)		Groengebieden (GBP)
Espace vert ou agricole		Groene of landbouwruimte
Espace ouvert structurant		Structurerende open ruimte



## Axes de développement économique 15 Economische ontwikkelingsassen

Limite régionale  Gewestgrens  
 Limite communale  Gemeentegrens  
 Réseau viaire  Wegennet

**Axes de développement économique**  **Economische ontwikkelingsassen**

Axe Gare de l'Ouest - Simonis - Bockstael  De as Westation - Simonis - Bockstael

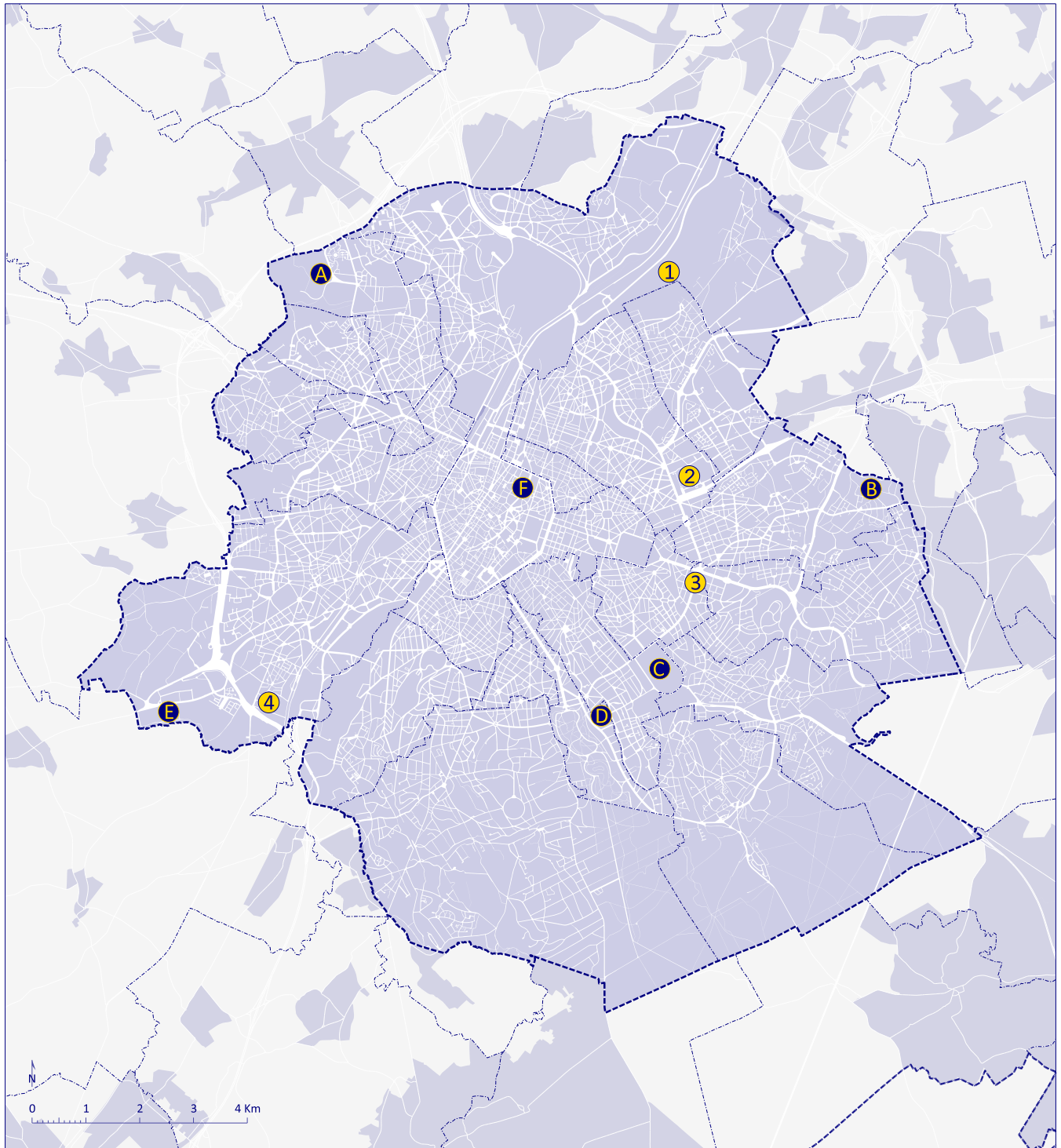
Axe du canal  De Kanaalas

Axe Quartier nord - Boulevards du Centre - Haut de la Ville  De as Noordwijk - Centrumlanen - Hoogstad




Axe de la Petite Ceinture Est  De Kleine Ring Oost

Axe reliant le Campus de la Plaine à Reyers  De as die Pleincampus verbindt met Reyers





Axe tertiaire internationale  De tertiaire internationale as







## Pôles de compétitivité et campus universitaires 16 Compétitiviteitspolen en universiteitscampussen

Limite régionale  Gewestgrens  
 Limite communale  Gemeentegrens  
 Réseau viarie  Wegennet







### Pôles de compétitivité

Schaerbeek Formation   
 Pôle Reyers   
 Axe Reyers - Général Jacques   
 CERIA 

### Compétitiviteitspolen

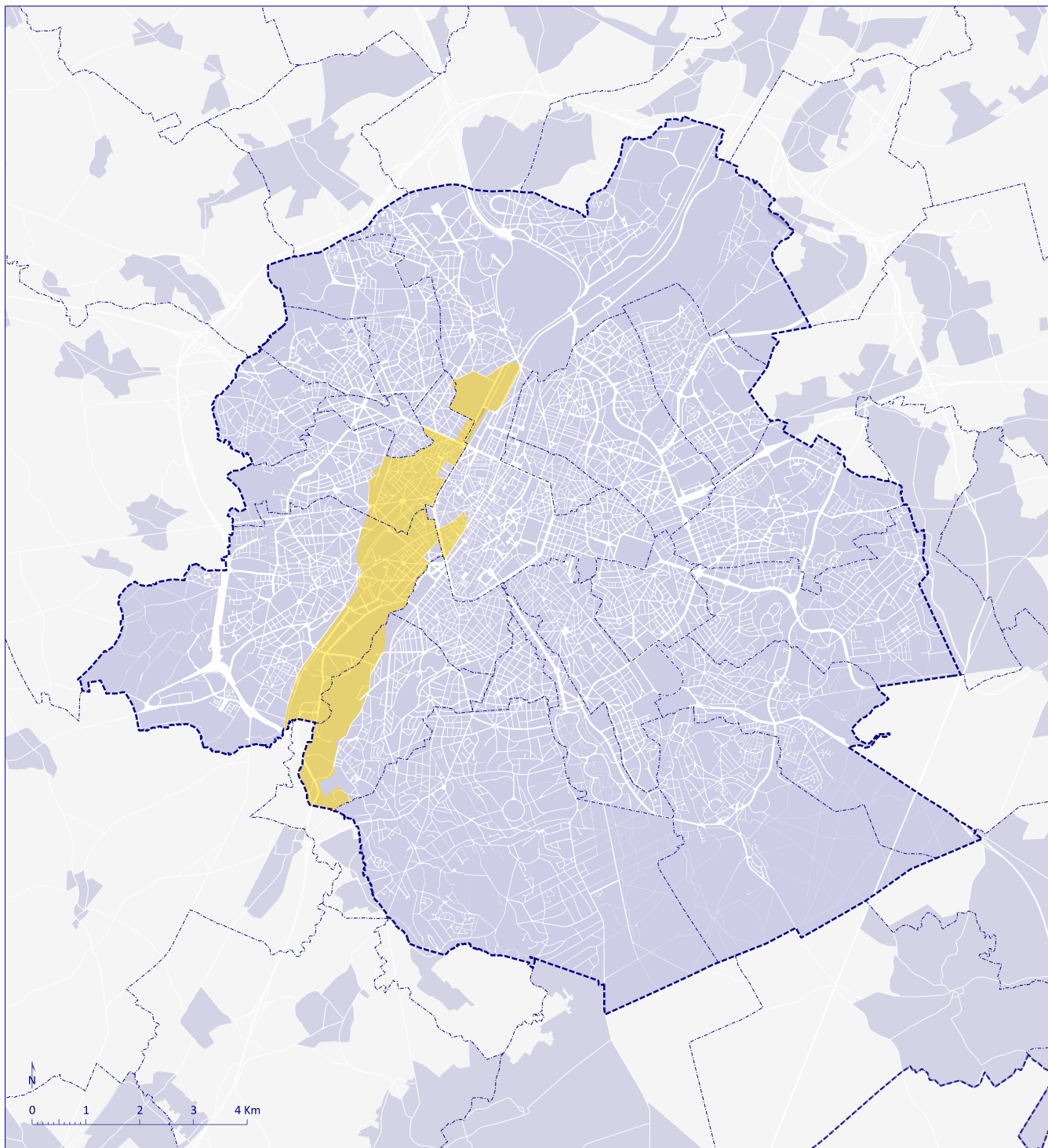
Schaerbeek Vorming   
 Reyerspool   
 As Reyers - General Jacqueslaan   
 COOVI 

### Campus universitaires





Campus VUB-Laarbeek   
 Campus UCL-Woluwe   
 Campus La Plaine ULB-VUB -Delta   
 Campus Solbosch   
 Campus Erasme   
 Campus du Centre 

### Universiteitscampussen

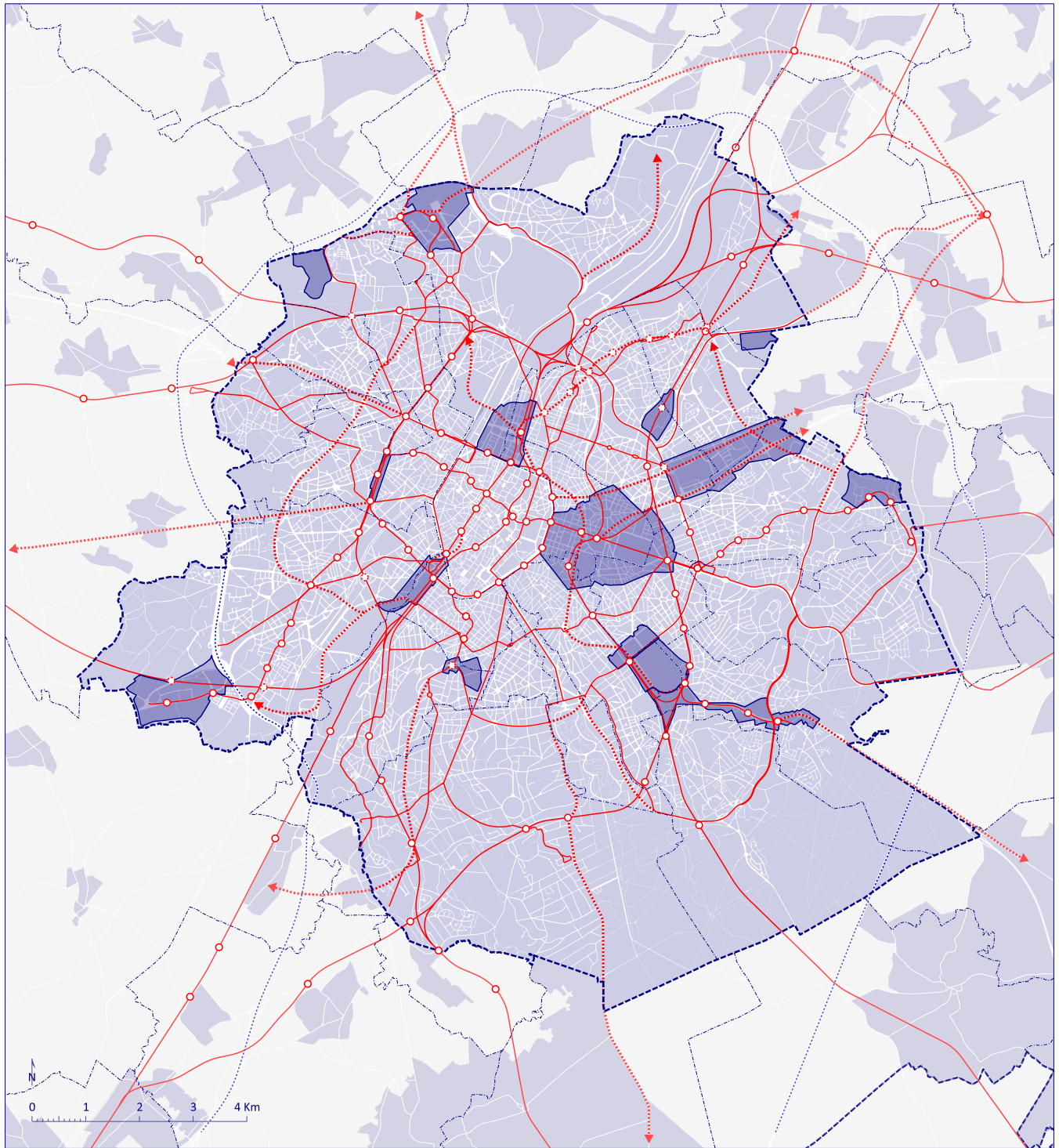
Campus VUB-Laarbeek   
 Campus UCL-Woluwe   
 Pleincampus ULB-VUB - Delta   
 Campus Solbosch   
 Campus Erasmus   
 Campus Centrum 



**Zone d'économie urbaine stimulée 17 Zone van economische uitbouw in de stad**

Limite régionale		Gewestgrens
Limite communale		Gemeentegrens
Réseau viaire		Wegennet
Projet de Zone d'économie urbaine stimulée		Ontwerpzone van economische uitbouw in de stad





## Réseau structurant de transport en commun 18 Structurerend openbaar vervoersnet

- Limite régionale Gewestgrens
- Limite communale Gemeentegrens
- Réseau viarie Wegennet
- Pôles prioritaires Prioritaire ontwikkelingssites

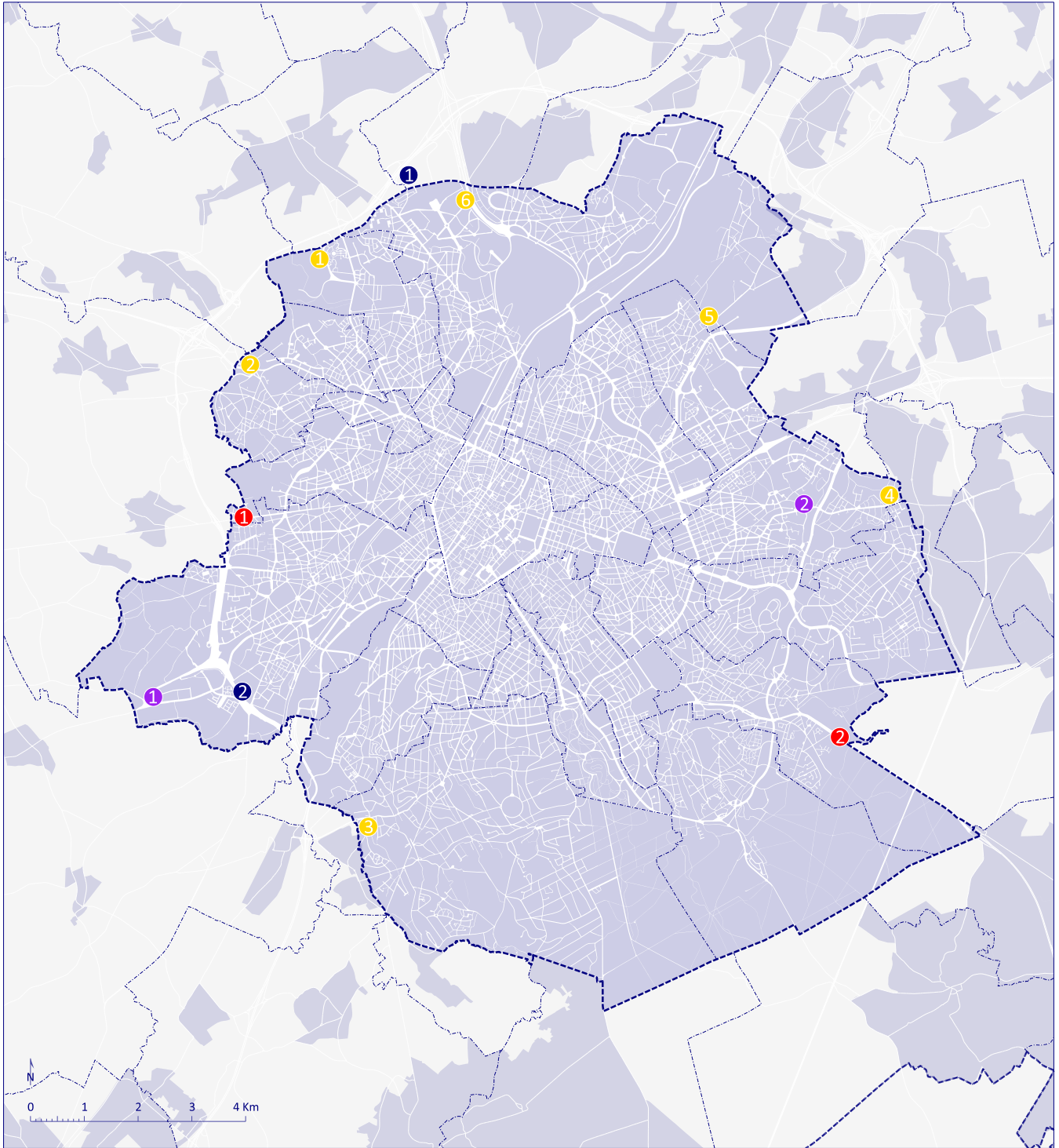
### Réseau de transport en commun de haute capacité

- Ligne de TC de haute capacité existante
- Gare/halte existante (chemin de fer et métro)

### Openbaar hoge capaciteitsvervoersnet

- Bestaande openbare hoge capaciteitsvervoerslijn
- Bestaand station/halte (spoorweg en métro)

- Ligne de TC de haute capacité à créer ou à étudier
- Gare/halte à créer ou à étudier (chemin de fer et métro)
- Ligne de TC de haute capacité à étudier sur le Ring
- Te bestuderen of te creëren openbare hoge capaciteitsvervoerslijn
- Te bestuderen of te creëren station/halte (spoorweg en métro)
- Te bestuderen openbare hoge capaciteitsvervoerslijn op de Ring



## Parking de transit 19 Overstapparking

Limite régionale Gewestgrens  
 Limite communale Gemeentegrens  
 Réseau viaire Wegennet

**P+R - Existant**  
 Erasme ①  
 Roodebeek ②

**P+R - Nouveaux P+R**  
 Chaussée de Ninove ①  
 E 411 ②

**P+R - Bestaand**  
 Erasmus  
 Roodebeek

**P+R - Nieuwe P+R**  
 Ninoofsesteenweg  
 E 411

**P+R - Capacité augmentée des sites déjà décidés**  
 Exposition universelle

Charles Quint  
 Stalle  
 Crainhem  
 Bordet  
 Esplanade

**P+R - Décidé par le GRBC**

Parking C  
 CERIA

**P+R - Verhoogde capaciteit van al besliste locatie**  
 Wereldtentoonstelling

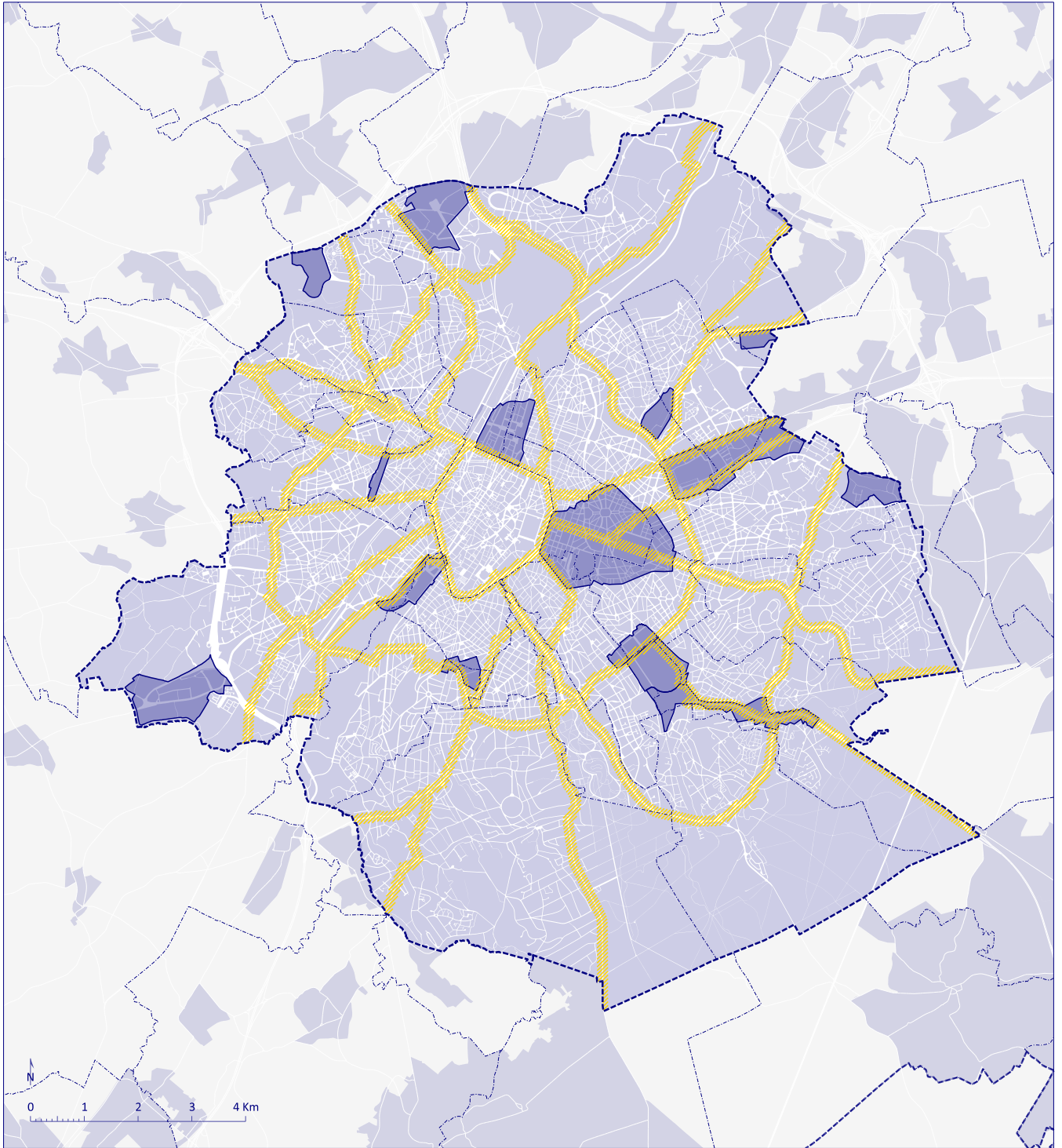
①  
 ②  
 ③  
 ④  
 ⑤  
 ⑥

Keizer Karel  
 Stalle  
 Kraainem  
 Bordet  
 Esplanade

**P+R - beslist door de BHR**

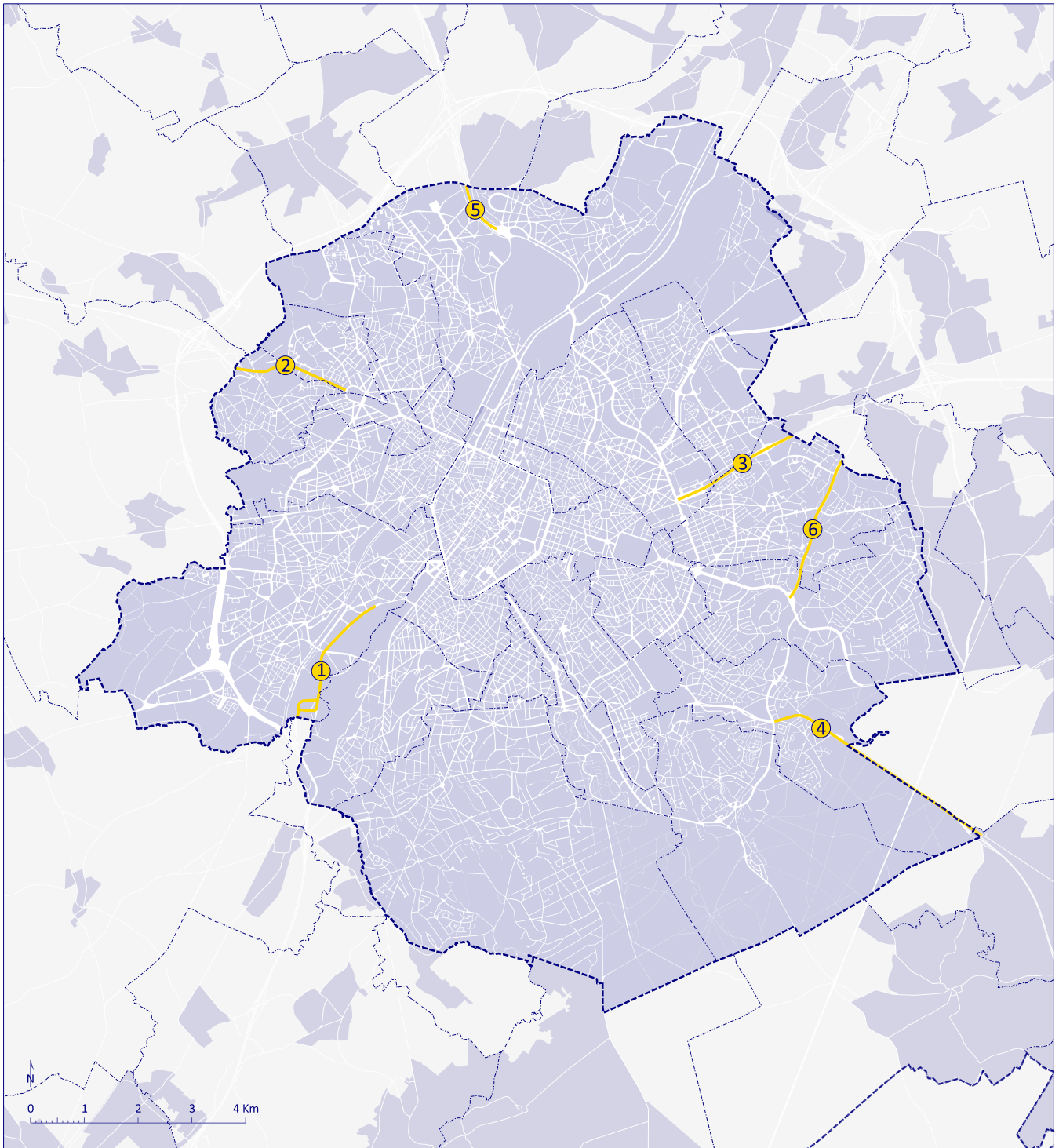
①  
 ②

Parking C  
 COOVI



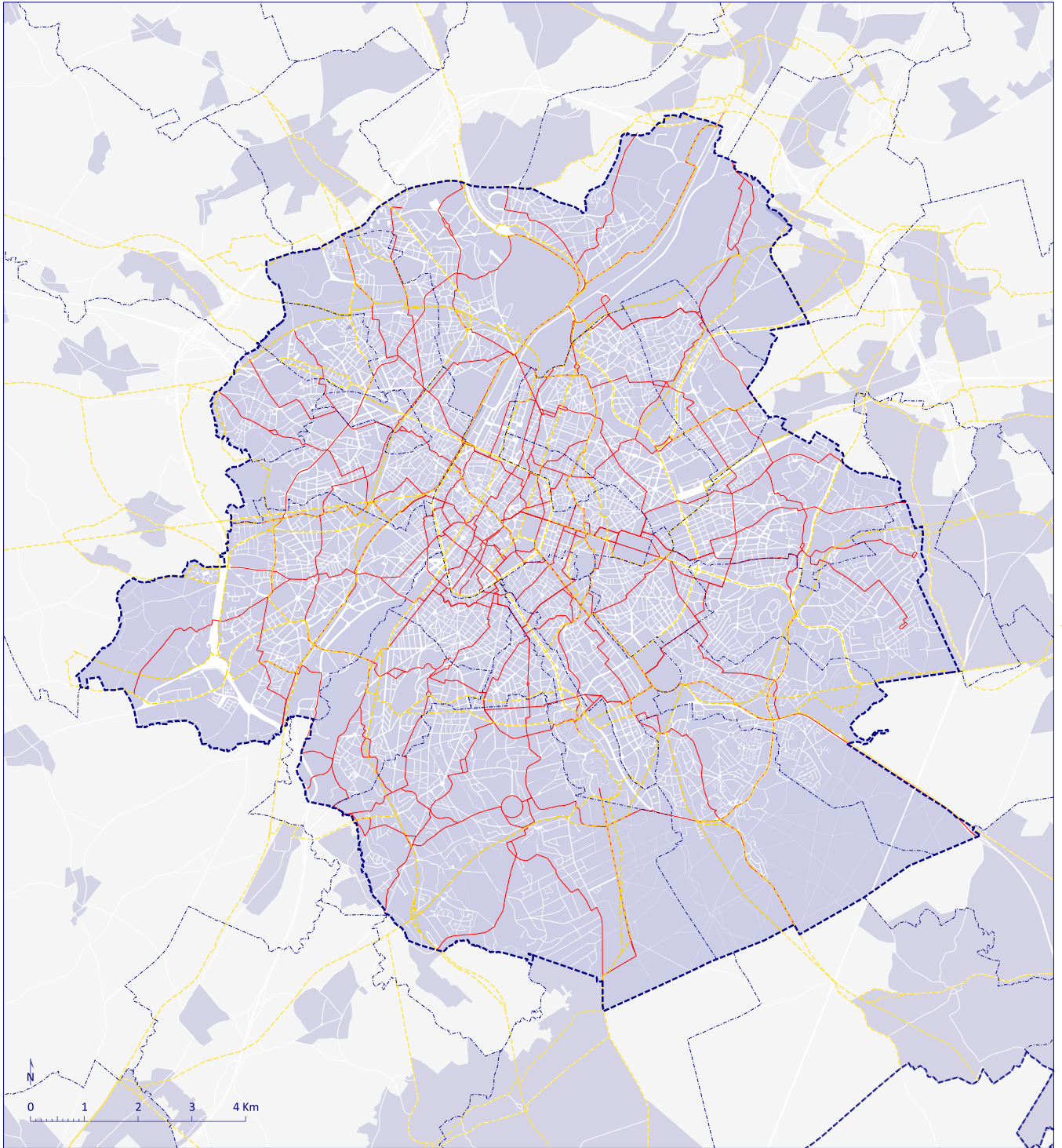
## Réseau structurant de voiries 20 Structurerend wegennet

Limite régionale		Gewestgrens
Limite communale		Gemeentegrens
Réseau viaire		Wegennet
Pôles prioritaires		Prioritaire ontwikkelingssites
Corridor de mobilité		mobilitaitcorridor








## Axes pénétrants 21 Invalswegen

Limite régionale		Gewestgrens	E411		E411
Limite communale		Gemeentegrens	A12		A12
Réseau viaire		Wegennet	Boulevard de la Woluwe		Woluwelaan
Axe pénétrant à transformer en boulevard urbain		Invalsweg om te vormen tot stadsboulevard			
E19 (Mons-Boulevard Industriel)		E19 (Bergen-Industrielaan)			
E40 (Gand-Charles Quint)		E40 (Gent-Keizer Karellaan)			
E40 (Reyers)		E40 (Reyers)			



## Réseaux cyclables 22 Structurerend fietsnet

Limite régionale		Gewestgrens
Limite communale		Gemeentegrens
Réseau viaire		Wegennet
Itinéraire cyclable régional (ICR)		Structurerende fietsroute
RER vélo		Fiets-GEN



Versie goedgekeurd door de Regering van het Brussels Hoofdstedelijk Gewest op 12 juli 2018

Version approuvée par le Gouvernement de la Région de Bruxelles-Capitale le 12 Juillet 2018

Verantwoordelijke uitgever / Editeur responsable : Raphaël Jehotte

Design : [www.byus.be](http://www.byus.be)

Wettelijk depot : D/2018/14.054/8